


Datos de Identificación del Indicador			
Clave	Nombre del Indicador	Tema	
3100475	Cobertura del servicio de alumbrado público en la zona urbana.	Servicios Públicos - Alumbrado público	
Vinculación Con Programa	Tipo	Dimensión	Ámbito de Control
Fondo de Aportación para el Fortalecimiento de los Municipios (FORTAMUN-DF)	Estrategico	Eficacia	Impacto - Fin
Objetivo del Indicador			Sentido del Indicador
Impulsar y orientar un crecimiento incluyente y facilitador mediante el fortalecimiento del servicio de alumbrado público.			Ascendente
Definición del Indicador			
Que el 100% de la población de las zonas urbanas tenga acceso al servicio de Alumbrado Público			
Método de Cálculo			
Varible	Descripción	Unidad de Medida	Fuente
PobServAIPZu, PobTotZur	PobServAIPZu = Población con servicio de alumbrado público en la zona urbana del Municipio PobTotZur = Población total en la zona urbana del Municipio	Habitantes	Área de Alumbrado Público
Formula		Unidad de Medida del Resultado	Meta
Población con servicio de alumbrado público en la zona urbana del municipio / Población total en la zona urbana del municipio		Población	43,171
Parámetros de Semaforización			
Tipo de Valor	Mayor o igual a 43171	Mayor o igual a 14390 y Menor 28780	Menor a 14390
Absoluto	Aceptable	Con Riesgo	Crítico
Frecuencia de Medición	Disponibilidad		
Trimestral	30/09/23		
Fecha de Aprobación	Ultima fecha de Actualización		
01/01/23	30/09/23		
Entidad o Dependencia Responsable	Unidad Administrativa Responsable de su Seguimiento		
Municipio de Tixtla de Guerrero, Guerrero	Instancia Técnica de Evaluación al Desempeño		
Valores de Referencia			
Serie Estadística Disponible	Otros Valores de Referencia	Rangos De Valor	
No Aplica	No Aplica	Mínimo	máximo
		14390	43171
Glosario			
PND (Plan Nacional de Desarrollo) PED (Plan Estatal de Desarrollo) PMD (Plan Municipal de Desarrollo) Informes Municipales			


Datos de Identificación del Indicador			
Clave	Nombre del Indicador	Tema	
3100476	Cobertura del servicio de alumbrado público en la zona rural.	Servicios Públicos - Alumbrado público	
Vinculación Con Programa	Tipo	Dimensión	Ámbito de Control
Fondo de Aportación para el Fortalecimiento de los Municipios (FORTAMUN-DF)	Estrategico	Eficacia	Impacto - Fin
Objetivo del Indicador			Sentido del Indicador
Impulsar y orientar un crecimiento incluyente y facilitador mediante el fortalecimiento del servicio de alumbrado público.			Ascendente
Definición del Indicador			
Dar cobertura de servicio de alumbrado Público al 100%de la población en la zona rural			
Método de Cálculo			
Varible	Descripción	Unidad de Medida	Fuente
PobServAPZru, PobTotZru	PobServAPZru = Población con servicio de alumbrado público en la zona rural del municipio PobTotZru = Población total en la zona rural del municipio	Habitantes	Área de Alumbrado Público
Formula	Unidad de Medida del Resultado	Meta	
$\frac{\text{Población con servicio de alumbrado público en la zona rural del municipio}}{\text{Población total en la zona rural del municipio}}$	Habitantes	18000	
Parámetros de Semafización			
Tipo de Valor	Mayor o Igual a 15000	Mayor o Igual a 5001 y Menor 10000	Menor a 5000
Absoluto	Aceptable	Con Riesgo	Critico
Frecuencia de Medición	Disponibilidad		
Trimestral	30/09/23		
Fecha de Aprobación	Ultima fecha de Actualización		
01/01/23	30/09/23		
Entidad o Dependencia Responsable	Unidad Administrativa Responsable de su Seguimiento		
Municipio de Tixtla de Guerrero, Guerrero	Instancia Técnica de Evaluación al Desempeño		
Valores de Referencia			
Serie Estadística Disponible	Otros Valores de Referencia	Rangos De Valor	
No Aplica	No Aplica	Mínimo	máximo
		5000	10000
Glosario			
PND (Plan Nacional de Desarrollo) PED (Plan Estatal de Desarrollo) PMD (Plan Municipal de Desarrollo) Informes Municipales			



Datos de Identificación del Indicador			
Clave	Nombre del Indicador	Tema	
3100477	Cantidad de lámparas instaladas por cada mil habitantes.	Servicios Públicos - Alumbrado público	
Vinculación Con Programa	Tipo	Dimensión	Ámbito de Control
Fondo de Aportación para el Fortalecimiento de los Municipios (FORTAMUN-DF)	Estrategico	Eficacia	Resultado - Proposito
Objetivo del Indicador			Sentido del Indicador
La mayor cantidad de población en el municipio cuenta con servicio de alumbrado público.			Regular
Definición del Indicador			
Establecer la densidad de lámparas de alumbrado público por habitante en el municipio			
Método de Cálculo			
Variable	Descripción	Unidad de Medida	Fuente
LamInstTot, PobTot	LamInstTot = Total de lámparas instaladas PobTot = Total de habitantes en el municipio.	Lámparas / habitante	Área de Alumbrado Público
Formula		Unidad de Medida del Resultado	Meta
Total de lámparas instaladas * 1000 / Total de habitantes en el municipio.		Lámparas / habitante	400
Parámetros de Semaforización			
Tipo de Valor	Mayor o Igual a 480	Mayor o Igual a 134 y Menor 266	Menor a 133
Absoluto	Aceptable	Con Riesgo	Critico
Frecuencia de Medición		Disponibilidad	
Trimestral		30/09/23	
Fecha de Aprobación		Ultima fecha de Actualización	
01/01/23		30/09/23	
Entidad o Dependencia Responsable		Unidad Administrativa Responsable de su Seguimiento	
Municipio de Tixtla de Guerrero, Guerrero		Instancia Técnica de Evaluación al Desempeño	
Valores de Referencia			
Serie Estadística Disponible	Otros Valores de Referencia		Rangos De Valor
No Aplica	No Aplica		Mínimo 100
			Máximo 400
Glosario			
PND (Plan Nacional de Desarrollo) PED (Plan Estatal de Desarrollo) PMD (Plan Municipal de Desarrollo) Informes Municipales			




Datos de Identificación del Indicador			
Clave	Nombre del Indicador		Tema
3100486	Porcentaje de viviendas con servicio de alumbrado público zona rural.		Servicios Públicos - Alumbrado público
Vinculación Con Programa		Tipo	Dimensión
Fondo de Aportación para el Fortalecimiento de los Municipios (FORTAMUN-DF)		Gestion	Eficacia
Objetivo del Indicador			Sentido del Indicador
Registrar las necesidades y demandas del servicio de alumbrado público en la zona rural del municipio			Ascendente
Definición del Indicador			
Dar cobertura de alumbrado público al 100% de las viviendas en zona rural			
Método de Cálculo			
Variable	Descripción	Unidad de Medida	Fuente
VIZrSAP, VIZrTot	VIZrSAP = Cantidad de viviendas en la zona rural con servicio de alumbrado público VIZrTot = Cantidad total de viviendas en la zona rural.	Viviendas	Área de Alumbrado Público
Formula		Unidad de Medida del Resultado	Meta
Cantidad de viviendas en la zona rural con servicio de alumbrado público / Cantidad total de viviendas en la zona rural.		Viviendas	7000
Parámetros de Semaforización			
Tipo de Valor	Mayor o Igual a 7000	Mayor o Igual a 2334 y Menor 4667	Menor a 2333
Absoluto	Aceptable	Con Riesgo	Crítico
Frecuencia de Medición		Disponibilidad	
Trimestral		30/09/23	
Fecha de Aprobación		Ultima fecha de Actualización	
01/01/23		30/09/23	
Entidad o Dependencia Responsable		Unidad Administrativa Responsable de su Seguimiento	
Municipio de Tixtla de Guerrero, Guerrero		Instancia Técnica de Evaluación al Desempeño	
Valores de Referencia			
Serie Estadística Disponible		Otros Valores de Referencia	
No Aplica		No Aplica	
		Rangos De Valor	
		Minimo	maximo
		2333	7000
Glosario			
PND (Plan Nacional de Desarrollo) PED (Plan Estatal de Desarrollo) PMD (Plan Municipal de Desarrollo) Informes Municipales			



Datos de Identificación del Indicador			
Clave	Nombre del Indicador	Tema	
3100492	Porcentaje de lámparas en mantenimiento y reparación	Servicios Públicos - Alumbrado público	
Vinculación Con Programa	Tipo	Dimensión	Ámbito de Control
Fondo de Aportación para el Fortalecimiento de los Municipios (FORTAMUN-DF)	Gestion	Eficacia	Proceso - Actividad
Objetivo del Indicador			Sentido del Indicador
Establecer un programa de inspección, mantenimiento y reparación para elevar la calidad en el servicio de alumbrado público.			Descendente
Definición del Indicador			
Que todas las lámparas reparadas sean instaladas.			
Método de Cálculo			
Variable	Descripción	Unidad de Medida	Fuente
LampMantRep, LampInstTot	LampMantRep = Cantidad de lámparas que reciben mantenimiento o reparación LampInstTot = Total de lámparas instaladas.	Lámparas	Área de Alumbrado Público
Formula	Unidad de Medida del Resultado	Meta	
Cantidad de lamparas que reciben mantenimiento o reparación / Total de lámparas instaladas	Lámparas	4500	
Parámetros de Semaforzación			
Tipo de Valor	Mayor o Igual a 2501	Mayor o Igual a 501 y Menor 2500	Menor a 500
Absoluto	Aceptable	Con Riesgo	Critico
Frecuencia de Medición	Disponibilidad		
Trimestral	30/09/23		
Fecha de Aprobación	Ultima fecha de Actualización		
01/01/23	30/09/23		
Entidad o Dependencia Responsable	Unidad Administrativa Responsable de su Seguimiento		
Municipio de Tixtla de Guerrero, Guerrero	Instancia Técnica de Evaluación al Desempeño		
Valores de Referencia			
Serie Estadística Disponible	Otros Valores de Referencia	Rangos De Valor	
No Aplica	No Aplica	Mínimo	máximo
		500	4500
Glosario			
PND (Plan Nacional de Desarrollo) PED (Plan Estatal de Desarrollo) PMD (Plan Municipal de Desarrollo) Informes Municipales			




Datos de Identificación del Indicador			
Clave	Nombre del Indicador	Tema	
3100494	Inversión gestionada para la adquisición de equipo sustituible.	Servicios Públicos - Alumbrado público	
Vinculación Con Programa	Tipo	Dimensión	Ámbito de Control
Fondo de Aportación para el Fortalecimiento de los Municipios (FORTAMUN-DF)	Gestion	Eficacia	Proceso - Actividad
Objetivo del Indicador			Sentido del Indicador
Gestionar la concurrencia de recursos estatales y federales para la adquisición de equipo de operación con mayor desgaste por uso.			Ascendente
Definición del Indicador			
Lograr la mayor inversión externa posible para la adquisición de equipo de operación con mayor desgaste por uso.			
Método de Cálculo			
Variable	Descripción	Unidad de Medida	Fuente
InvExtGestSAP, InvMSAP	InvExtGestSAP = Inversión Externa gestionada para servicio de alumbrado público InvMSAP = Inversión Municipal para servicio de alumbrado público	Pesos	Área de Alumbrado Público
Formula	Unidad de Medida del Resultado	Meta	
Inversión Externa gestionada para Servicio de alumbrado público / Inversión Municipal para Servicio de alumbrado público	Pesos	100000	
Parámetros de Semafización			
Tipo de Valor	Mayor o igual a 70000	Mayor o Igual a 21000 y Menor 70000	Menor a 20000
Absoluto	Aceptable	Con Riesgo	Crítico
Frecuencia de Medición	Disponibilidad		
Trimestral	30/09/23		
Fecha de Aprobación	Última fecha de Actualización		
01/01/23	30/09/23		
Entidad o Dependencia Responsable	Unidad Administrativa Responsable de su Seguimiento		
Municipio de Tixtla de Guerrero, Guerrero	Instancia Técnica de Evaluación al Desempeño		
Valores de Referencia			
Serie Estadística Disponible	Otros Valores de Referencia	Rangos De Valor	
No Aplica	No Aplica	Mínimo	máximo
		20000	100000
Glosario			
PND (Plan Nacional de Desarrollo) PED (Plan Estatal de Desarrollo) PMD (Plan Municipal de Desarrollo) Informes Municipales			



Datos de Identificación del Indicador			
Clave	Nombre del Indicador	Tema	
3101000	Inversión municipal promedio en apoyos alimentarios a población vulnerable	DIF Municipal - Apoyos Alimentarios	
Vinculación Con Programa	Tipo	Dimensión	Ámbito de Control
	Estrategico	Eficacia	Impacto - Fin
Objetivo del Indicador			Sentido del Indicador
Contribuir a garantizar el acceso a la alimentación para la población en situación vulnerable mediante la ejecución de programas municipales, estatales y federales.			Ascendente
Definición del Indicador			
Que la inversión en apoyos alimentarios sea mayor o igual a la inversión estatal.			
Método de Cálculo			
Variable	Descripción	Unidad de Medida	Fuente
InvAAPobVuln, PobVulnTot	InvAAPobVuln = Inversión municipal en apoyos alimentarios. PobVulnTot = Población vulnerable total del municipio.	Pesos/ Habitante	Presidencia Municipal
Formula	Unidad de Medida del Resultado	Meta	
Inversión municipal en apoyos alimentarios / Población vulnerable total del municipio	Pesos/ Habitante	250000	
Parámetros de Semafización			
Tipo de Valor	Mayor o igual a 250000	Mayor o igual a 83000 y Menor 166000	Menor a 83000
Absoluto	Adecuado	Con Riesgo	Critico
Frecuencia de Medición	Disponibilidad		
Trimestral	30/09/23		
Fecha de Aprobación	Ultima fecha de Actualización		
01/01/23	30/09/23		
Entidad o Dependencia Responsable	Unidad Administrativa Responsable de su Seguimiento		
Municipio de Tixtla de Guerrero, Guerrero	Instancia Técnica de Evaluación al Desempeño		
Valores de Referencia			
Serie Estadística Disponible	Otros Valores de Referencia	Rangos De Valor	
N/A	N/A	Mínimo	maximo
		83000	250000
Glosario			
Plan Nacional de Desarrollo Plan Estatal de Desarrollo Plan Municipal de Desarrollo Informes Municipales			

Datos de Identificación del Indicador			
Clave	Nombre del Indicador	Tema	
3101001	Población vulnerable atendida por programas alimentarios.	DIF Municipal - Apoyos Alimentarios	
Vinculación Con Programa	Tipo	Dimensión	Ámbito de Control
	Estrategico	Eficacia	Resultado - Proposito
Objetivo del Indicador			Sentido del Indicador
La población en situación vulnerable tiene acceso a apoyos alimentarios.			Ascendente
Definición del Indicador			
Que toda la población vulnerable del municipio reciba apoyo por Programas alimentarios.			
Método de Cálculo			
Variable	Descripción	Unidad de Medida	Fuente
PobVulnPA, PobVulnTot	PobVulnPA = Población vulnerable atendida PobVulnTot = Población vulnerable total del municipio	Habitantes	Presidencia Municipal
Formula	Unidad de Medida del Resultado	Meta	
$\text{Población vulnerable atendida} / \text{Población vulnerable total del municipio}$	Habitantes	17000	
Parámetros de Semafización			
Tipo de Valor	Mayor o igual a 16001	Mayor o igual a 10001 y Menor 16000	Menor a 10000
Absoluto	Aceptable	Con Riesgo	Critico
Frecuencia de Medición	Disponibilidad		
Trimestral	30/09/23		
Fecha de Aprobación	Última fecha de Actualización		
01/01/23	30/09/23		
Entidad o Dependencia Responsable	Unidad Administrativa Responsable de su Seguimiento		
Municipio de Tixtla de Guerrero, Guerrero	Instancia Técnica de Evaluación al Desempeño		
Valores de Referencia			
Serie Estadística Disponible	Otros Valores de Referencia	Rangos De Valor	
N/A	N/A	Mínimo	máximo
		10000	17000
Glosario			
Plan Nacional de Desarrollo Plan Estatal de Desarrollo Plan Municipal de Desarrollo Informes Municipales			





Datos de Identificación del Indicador			
Clave	Nombre del Indicador	Tema	
3101005	Documento "Programa municipal alimentario para población vulnerable" actualizado y que integra todos los elementos señalados en la normatividad correspondiente.	DIF Municipal - Apoyos Alimentarios	
Vinculación Con Programa	Tipo	Dimensión	Ámbito de Control
	Estrategico	Eficacia	Bienes o Servicios - Componente
Objetivo del Indicador			Sentido del Indicador
Programa Operativo actualizado que contemple las estrategias y líneas de acción para atender con programas alimentarios a la población vulnerable.			
Definición del Indicador			
Contar con un Programa Operativo completo y actualizado.			
Método de Cálculo			
Variable	Descripción	Unidad de Medida	Fuente
VerProgAlimPobVuln	VerProgAlimPobVuln = Verificación interna o externa del documento "Programa municipal alimentario para población vulnerable".	Documento	Presidencia Municipal
Formula	Unidad de Medida del Resultado	Meta	
Verificación interna o externa del documento "Programa municipal alimentario para población vulnerable". / Programa municipal alimentario para población vulnerable.	Documento	2	
Parámetros de Semaforización			
Tipo de Valor	Mayor o igual a 2	Mayor o igual a 1 y Menor 2	Menor a 1
Absoluto	Aceptable	Con Riesgo	Critico
Frecuencia de Medición	Disponibilidad		
Trimestral	30/09/23		
Fecha de Aprobación	Ultima fecha de Actualización		
01/01/23	30/09/23		
Entidad o Dependencia Responsable	Unidad Administrativa Responsable de su Seguimiento		
Municipio de Tixtla de Guerrero, Guerrero	Instancia Técnica de Evaluación al Desempeño		
Valores de Referencia			
Serie Estadística Disponible	Otros Valores de Referencia	Rangos De Valor	
N/A	N/A	Mínimo	máximo
		10	100
Glosario			
Plan Nacional de Desarrollo Plan Estatal de Desarrollo Plan Municipal de Desarrollo Informes Municipales			






Datos de Identificación del Indicador			
Clave	Nombre del Indicador		Tema
3101012	Porcentaje de inversión gestionada para atención alimentaria de la población vulnerable.		DIF Municipal - Apoyos Alimentarios
Vinculación Con Programa	Tipo	Dimensión	Ámbito de Control
	Gestion	Eficacia	Proceso - Actividad
Objetivo del Indicador			Sentido del Indicador
Gestionar la concurrencia de recursos estatales y federales para atender las necesidades y demandas alimentarias de la población vulnerable en el Municipio.			Ascendente
Definición del Indicador			
Que al menos el 40% de la inversión municipal sea proveniente de gestiones.			
Método de Cálculo			
Variable	Descripción	Unidad de Medida	Fuente
InvGestAIPObVuln, TotInvAIPObVuln	InvGestAIPObVuln = Inversión gestionada para atención alimentaria población vulnerable TotInvAIPObVuln = Total de inversión en atención alimentaria a población vulnerable	Pesos	Presidencia Municipal
Formula	Unidad de Medida del Resultado	Meta	
Inversión gestionada para atención alimentaria población vulnerable / Total de inversión en atención alimentaria a población vulnerable	Pesos	200000	
Parámetros de Semafización			
Tipo de Valor	Mayor o igual a 250000	Mayor o igual a 20001 y Menor 199000	Menor a 20000
Absoluto	Aceptable	Con Riesgo	Crítico
Frecuencia de Medición	Disponibilidad		
Trimestral	30/09/23		
Fecha de Aprobación	Última fecha de Actualización		
01/01/23	30/09/23		
Entidad o Dependencia Responsable	Unidad Administrativa Responsable de su Seguimiento		
Municipio de Tixtla de Guerrero, Guerrero	Instancia Técnica de Evaluación al Desempeño		
Valores de Referencia			
Serie Estadística Disponible	Otros Valores de Referencia	Rangos De Valor	
N/A	N/A	Mínimo	máximo
		20000	200000
Glosario			
Plan Nacional de Desarrollo Plan Estatal de Desarrollo Plan Municipal de Desarrollo Informes Municipales			



Datos de Identificación del Indicador			
Clave	Nombre del Indicador	Tema	
3100668	Porcentaje total de observaciones a la cuenta pública	Administración y Finanzas - Armonización contable y rendición de cuentas	
Vinculación Con Programa	Tipo	Dimensión	Ámbito de Control
Ingresos Propios	Estrategico	Eficacia	Resultado - Proposito
Objetivo del Indicador			Sentido del Indicador
Todas las Cuentas Públicas entregadas por la Administración del Ente Público están integradas correctamente, por lo que son aprobadas sin observaciones			Descendente
Definición del Indicador			
Que el total de observaciones sea cero.			
Método de Cálculo			
Variable	Descripción	Unidad de Medida	Fuente
ToCP, NCPe	ToCP=Total de observaciones a la Cuenta Pública NCPe= Número de cuentas públicas entregadas	Observaciones	Tesorería Municipal
Formula	Unidad de Medida del Resultado	Meta	
Total de observaciones realizadas por las autoridades / Número de cuentas públicas entregadas	Observaciones	6	
Parámetros de Semafización			
Tipo de Valor	Mayor o Igual a 6	Mayor o Igual a 4 y Menor 5	Menor a 3
Absoluto	Aceptable	Con Riesgo	Critico
Frecuencia de Medición	Disponibilidad		
Anual	30/09/23		
Fecha de Aprobación	Última fecha de Actualización		
01/01/23	30/09/23		
Entidad o Dependencia Responsable	Unidad Administrativa Responsable de su Seguimiento		
Municipio de Tixtla de Guerrero, Guerrero	Instancia Técnica de Evaluación al Desempeño		
Valores de Referencia			
Serie Estadística Disponible	Otros Valores de Referencia	Rangos De Valor	
No Aplica	No Aplica	Mínimo	máximo
		2	6
Glosario			
PND (Plan Nacional de Desarrollo) PED (Plan Estatal de Desarrollo) PMD (Plan Municipal de Desarrollo) Informes del Ente Público			



Datos de Identificación del Indicador			
Clave	Nombre del Indicador	Tema	
3100669	Disposiciones Normativas Internas publicadas en la Gaceta Institucional	Administración y Finanzas - Armonización contable y rendición de cuentas	
Vinculación Con Programa	Tipo	Dimensión	Ámbito de Control
Ingresos Propios	Estrategico	Eficacia	Bienes o Servicios - Componente
Objetivo del Indicador			Sentido del Indicador
Marco Normativo interno actualizado en lo referente a la armonización contable y rendición de cuentas de la Administración Pública, apegado a las normas estatales y federales			Ascendente
Definición del Indicador			
Contar con un marco normativo local para la armonización contable y rendición de cuentas			
Método de Cálculo			
Variable	Descripción	Unidad de Medida	Fuente
VerNormArCyRC	VerNormArCyRC = Verificación de disposiciones normativas para la armonización contable y rendición de cuentas	Documento	Tesorería Municipal
Formula	Unidad de Medida del Resultado	Meta	
Verificación de disposiciones normativas para la armonización contable y rendición de cuentas / .	Documento	10	
Parámetros de Semafización			
Tipo de Valor	Mayor o Igual a 10	Mayor o Igual a 4 y Menor 5	Menor a 3
Absoluto	Aceptable	Con Riesgo	Crítico
Frecuencia de Medición	Disponibilidad		
Anual	30/09/23		
Fecha de Aprobación	Última fecha de Actualización		
01/01/23	30/09/23		
Entidad o Dependencia Responsable	Unidad Administrativa Responsable de su Seguimiento		
Municipio de Tixtla de Guerrero, Guerrero	Instancia Técnica de Evaluación al Desempeño		
Valores de Referencia			
Serie Estadística Disponible	Otros Valores de Referencia	Rangos De Valor	
No Aplica	No Aplica	Mínimo	máximo
		1	10
Glosario			
PND (Plan Nacional de Desarrollo) PED (Plan Estatal de Desarrollo) PMD (Plan Municipal de Desarrollo) Informes del Ente Público			



Datos de Identificación del Indicador			
Clave	Nombre del Indicador		Tema
3100670	Verificación de la instancia responsable de la armonización contable y rendición de cuentas		Administración y Finanzas - Armonización contable y rendición de cuentas
Vinculación Con Programa	Tipo	Dimensión	Ámbito de Control
Ingresos Propios	Gestión	Eficacia	Bienes o Servicios - Componente
Objetivo del Indicador			Sentido del Indicador
Contar con una instancia responsable de integrar y verificar la armonización contable y rendición de cuentas de la Administración del Ente Público			Ascendente
Definición del Indicador			
Contar con una instancia responsable de la armonización contable y rendición de cuentas en la Administración del Ente Público			
Método de Cálculo			
Variable	Descripción	Unidad de Medida	Fuente
VerInstRespArCyRC	VerInstRespArCyRC = Verificación de la instancia responsable de integrar y verificar la armonización contable y rendición de cuentas	Elementos de verificación	Tesorería Municipal
Formula	Unidad de Medida del Resultado	Meta	
Verificación de la instancia responsable de integrar y verificar la armonización contable y rendición de cuentas / Instancia responsable de integrar y verificar la armonización contable y rendición de cuentas.	Elementos de verificación	1	
Parámetros de Semaforización			
Tipo de Valor	Mayor o Igual a 1	Mayor o Igual a 1 y Menor 1	Menor a 1
Absoluto	Aceptable	Con Riesgo	Crítico
Frecuencia de Medición		Disponibilidad	
Anual		30/09/23	
Fecha de Aprobación		Última fecha de Actualización	
01/01/23		30/09/23	
Entidad o Dependencia Responsable		Unidad Administrativa Responsable de su Seguimiento	
Municipio de Tixtla de Guerrero, Guerrero		Instancia Técnica de Evaluación al Desempeño	
Valores de Referencia			
Serie Estadística Disponible	Otros Valores de Referencia		Rangos De Valor
No Aplica	No Aplica		Mínimo 1
			máximo 1
Glosario			
PND (Plan Nacional de Desarrollo) PED (Plan Estatal de Desarrollo) PMD (Plan Municipal de Desarrollo) Informes del Ente Público			

M





Datos de Identificación del Indicador			
Clave	Nombre del Indicador		Tema
3100675	Porcentaje de procedimientos o tareas que se modifican		Administración y Finanzas - Armonización contable y rendición de cuentas
Vinculación Con Programa	Tipo	Dimensión	Ámbito de Control
Ingresos Propios	Gestion	Eficacia	Proceso - Actividad
Objetivo del Indicador			Sentido del Indicador
Registrar los requerimientos oficiales y deficiencias a resolver en los procedimientos de armonización contable, para adecuarla a la normatividad estatal y federal			Ascendente
Definición del Indicador			
Que la mayoría de los procedimientos se ajusten a las normas y lineamientos oficiales			
Método de Cálculo			
Variable	Descripción	Unidad de Medida	Fuente
ProcModif, TotalProc	ProcModif=Cantidad de procedimientos o tareas modificadas para armonización contable TotalProc=Total de procedimientos o tareas para armonización contable	Procedimientos	Tesorería Municipal
Formula	Unidad de Medida del Resultado	Meta	
Cantidad de procedimientos o tareas modificados / Total de procedimientos o tareas para armonización contable	Procedimientos	3	
Parámetros de Semafización			
Tipo de Valor	Mayor o igual a 3	Mayor o igual a 1 y Menor 2	Menor a 1
Absoluto	Aceptable	Con Riesgo	Critico
Frecuencia de Medición	Disponibilidad		
Trimestral	30/09/23		
Fecha de Aprobación	Ultima fecha de Actualización		
01/01/23	30/09/23		
Entidad o Dependencia Responsable	Unidad Administrativa Responsable de su Seguimiento		
Municipio de Tixtla de Guerrero, Guerrero	Instancia Técnica de Evaluación al Desempeño		
Valores de Referencia			
Serie Estadística Disponible	Otros Valores de Referencia	Rangos De Valor	
No Aplica	No Aplica	Mínimo	máximo
		1	3
Glosario			
PND (Plan Nacional de Desarrollo) PED (Plan Estatal de Desarrollo) PMD (Plan Municipal de Desarrollo) Informes del Ente Público			




Datos de Identificación del Indicador			
Clave	Nombre del Indicador		Tema
3100678	Porcentaje ejecutado del Programa		Administración y Finanzas - Armonización contable y rendición de cuentas
Vinculación Con Programa		Tipo	Dimensión
Ingresos Propios		Gestión	Eficacia
Objetivo del Indicador			Sentido del Indicador
Establecer un programa de trabajo para cumplir en tiempo y forma con la armonización contable y rendición de cuentas			
Definición del Indicador			
Ejecutar el 100% de las acciones programadas para la armonización contable y rendición de cuentas			
Método de Cálculo			
Variable	Descripción	Unidad de Medida	Fuente
AccReaAC, AccProgrTotAC	AccRea = Cantidad de acciones realizadas para la Armonización Contable AccProgrTot = Total de acciones programadas para la Armonización Contable	Acciones	Tesorería Municipal
Formula		Unidad de Medida del Resultado	Meta
Cantidad de acciones realizadas para la Armonización Contable / Total de acciones programadas para la Armonización Contable		Acciones	72
Parámetros de Semafización			
Tipo de Valor	Mayor o Igual a 72	Mayor o Igual a 19 y Menor 36	Menor a 18
Absoluto	Aceptable	Con Riesgo	Crítico
Frecuencia de Medición	Disponibilidad		
Trimestral	30/09/23		
Fecha de Aprobación	Última fecha de Actualización		
01/01/23	30/09/23		
Entidad o Dependencia Responsable	Unidad Administrativa Responsable de su Seguimiento		
Municipio de Tixtla de Guerrero, Guerrero	Instancia Técnica de Evaluación al Desempeño		
Valores de Referencia			
Serie Estadística Disponible	Otros Valores de Referencia	Rangos De Valor	
No Aplica	No Aplica	Mínimo	máximo
		18	72
Glosario			
PND (Plan Nacional de Desarrollo) PED (Plan Estatal de Desarrollo) PMD (Plan Municipal de Desarrollo) Informes del Ente Público ASE Auditoría Superior del Estado ASF Auditoría Superior de la Federación			

Datos de Identificación del Indicador			
Clave	Nombre del Indicador	Tema	
3100682	Inversión gestionada para la adquisición de equipo de trabajo	Administración y Finanzas - Armonización contable y rendición de cuentas	
Vinculación Con Programa	Tipo	Dimensión	Ámbito de Control
Ingresos Propios	Gestion	Eficacia	Proceso - Actividad
Objetivo del Indicador			Sentido del Indicador
Gestionar la concurrencia de recursos estatales y federales para la adquisición de equipo de trabajo			Ascendente
Definición del Indicador			
Contar en todo momento con el equipo adecuado para realizar la armonización contable y rendición de cuentas, con la mayor inversión proveniente de gestión			
Método de Cálculo			
Variable	Descripción	Unidad de Medida	Fuente
InvGestEq, InvTotEq	InvGestEq = Inversión gestionada para adquisición de equipo de trabajo InvTotEq = Inversión total en adquisición de equipo de trabajo	Pesos	Tesorería Municipal
Formula	Unidad de Medida del Resultado	Meta	
$\text{Inversión gestionada para adquisición de equipo de trabajo} / \text{Inversión total en adquisición de equipo de trabajo}$	Pesos	200000	
Parámetros de Semaforización			
Tipo de Valor	Mayor o Igual a 200000	Mayor o Igual a 19000 y Menor 199999	Menor a 20000
Absoluto	Aceptable	Con Riesgo	Crítico
Frecuencia de Medición	Disponibilidad		
Trimestral	30/09/23		
Fecha de Aprobación	Última fecha de Actualización		
01/01/23	30/09/23		
Entidad o Dependencia Responsable	Unidad Administrativa Responsable de su Seguimiento		
Municipio de Tixtla de Guerrero, Guerrero	Instancia Técnica de Evaluación al Desempeño		
Valores de Referencia			
Serie Estadística Disponible	Otros Valores de Referencia	Rangos De Valor	
No Aplica	No Aplica	Mínimo	máximo
		20000	200000
Glosario			
PND (Plan Nacional de Desarrollo) PED (Plan Estatal de Desarrollo) PMD (Plan Municipal de Desarrollo) Informes del Ente Público			



Datos de Identificación del Indicador			
Clave	Nombre del Indicador	Tema	
3100699	Importe de nuevas inversiones del sector comercial realizadas en el Municipio en los últimos 12 meses	Desarrollo Económico - Comercio	
Vinculación Con Programa	Tipo	Dimensión	Ámbito de Control
Gasto Corriente	Estrategico	Eficacia	Resultado - Proposito
Objetivo del Indicador			Sentido del Indicador
El Municipio es atractivo para retener y atraer nuevas inversiones en el sector comercial.			Ascendente
Definición del Indicador			
Incidir para que se realice una mayor cantidad de inversiones en el sector comercial en el municipio.			
Método de Cálculo			
Variable	Descripción	Unidad de Medida	Fuente
NvasInvSecCom	NvasInvSecCom = Suma de las nuevas inversiones en el sector comercial realizadas en el municipio en los últimos 12 meses.	Pesos	Dirección de Comercio y Desarrollo Económico
Formula	Unidad de Medida del Resultado	Meta	
Suma de las nuevas inversiones en el sector comercial realizadas en el municipio en los últimos 12 meses / Total de Inversiones en el sector comercial.	Pesos	100000	
Parámetros de Semafización			
Tipo de Valor	Mayor o Igual a 100000	Mayor o Igual a 50000 y Menor 90000	Menor a 50000
Absoluto	Aceptable	Con Riesgo	Critico
Frecuencia de Medición	Disponibilidad		
Anual	30/09/23		
Fecha de Aprobación	Ultima fecha de Actualización		
01/01/23	30/09/23		
Entidad o Dependencia Responsable	Unidad Administrativa Responsable de su Seguimiento		
Municipio de Tixtla de Guerrero, Guerrero	Instancia Técnica de Evaluación al Desempeño		
Valores de Referencia			
Serie Estadística Disponible	Otros Valores de Referencia	Rangos De Valor	
N/A	N/A	Minimo	maximo
		50000	200000
Glosario			
Plan Nacional de Desarrollo Plan Estatal de Desarrollo Plan Municipal de Desarrollo Informes Municipales			

Datos de Identificación del Indicador			
Clave	Nombre del Indicador	Tema	
3100700	Importe de nuevas inversiones del sector comercial realizadas en el Municipio en los últimos 12 meses	Desarrollo Económico - Comercio	
Vinculación Con Programa	Tipo	Dimensión	Ámbito de Control
Gasto Corriente	Estrategico	Eficacia	Resultado - Proposito
Objetivo del Indicador			Sentido del Indicador
El municipio es tractivo para retener y atraer nuevas Inversiones en el sector comercial.			Ascendente
Definición del Indicador			
Incidir para que se incrementen las inversiones en el sector comercial en el municipio.			
Método de Cálculo			
Variable	Descripción	Unidad de Medida	Fuente
InvRetiSecCom	InvRetiSecCom = Suma de las nuevas inversiones en el sector comercial que se retiran del municipio en los últimos 12 meses.	Millones de pesos	Dirección de Comercio y Desarrollo Económico
Formula		Unidad de Medida del Resultado	Meta
Suma de las nuevas inversiones en el sector comercial que se retiran del municipio en los últimos 12 meses / .		Millones de pesos	10
Parámetros de Semaforización			
Tipo de Valor	Mayor o igual a 10000	Mayor o igual a 5001 y Menor 10000	Menor a 5
Absoluto	Aceptable	Con Riesgo	Critico
Frecuencia de Medición		Disponibilidad	
Anual		30/09/23	
Fecha de Aprobación		Ultima fecha de Actualización	
01/01/23		30/09/23	
Entidad o Dependencia Responsable		Unidad Administrativa Responsable de su Seguimiento	
Municipio de Tixtla de Guerrero, Guerrero		Instancia Técnica de Evaluación al Desempeño	
Valores de Referencia			
Serie Estadística Disponible	Otros Valores de Referencia		Rangos De Valor
N/A	N/A		Minimo 10
			maximo 100
Glosario			
Plan Nacional de Desarrollo Plan Estatal de Desarrollo Plan Municipal de Desarrollo Informes Municipales			

M





Datos de identificación del Indicador			
Clave	Nombre del Indicador	Tema	
3100189	Inversión per capita municipal en la construcción, rehabilitación y mantenimiento de calles en los centros urbanos municipales	Obras Públicas - Construcción, mantenimiento y rehabilitación de calles	
Vinculación Con Programa	Tipo	Dimensión	Ámbito de Control
Fondo de Aportaciones para la Infraestructura Social Municipal y de las Demarcaciones Territoriales del Distrito Federal (FAISMUN)	Estrategico	Eficacia	Impacto - Fin
Objetivo del Indicador			Sentido del Indicador
Contribuir a consolidar centros urbanos compactos, productivos, competitivos, incluyentes y sustentables mediante la mejora de las condiciones de movilidad y entorno de los hogares			Regular
Definición del Indicador			
Generar la máxima inversión por habitante en obras de construcción, mantenimiento y rehabilitación de calles			
Método de Cálculo			
Variable	Descripción	Unidad de Medida	Fuente
InvAnObC, PobB	InvAnObC = Inversión anual ejecutada en obras de calles PobB = Población beneficiada.	Pesos /habitante	Dirección de Obras Públicas
Formula		Unidad de Medida del Resultado	Meta
Inversión anual ejecutada en obras de calles / Población beneficiada		Pesos /habitante	50,000,000.00
Parámetros de Semaforzación			
Tipo de Valor	Mayor o igual a 45000000	Mayor o Igual a 20000001 y Menor 4500000000	Menor a 20000000
Absoluto	Aceptable	Con Riesgo	Critico
Frecuencia de Medición	Disponibilidad		
Trimestral	30/09/23		
Fecha de Aprobación	Ultima fecha de Actualización		
01/01/23	30/09/23		
Entidad o Dependencia Responsable	Unidad Administrativa Responsable de su Seguimiento		
Municipio de Tixtla de Guerrero, Guerrero	Instancia Técnica de Evaluación al Desempeño		
Valores de Referencia			
Serie Estadística Disponible	Otros Valores de Referencia	Rangos De Valor	
No Aplica	No Aplica	Mínimo	máximo
		20000000	500000000
Glosario			
PND (Plan Nacional de Desarrollo) PED (Plan Estatal de Desarrollo) PMD (Plan Municipal de Desarrollo) SEDATU Secretaría de Desarrollo Agrario, Territorial y Urbano NEGI Instituto Nacional de Geografía y Estadística Cuenta pública Municipal			



Datos de Identificación del Indicador			
Clave	Nombre del Indicador	Tema	
3100190	Incremento porcentual de cobertura de vialidades pavimentadas, rehabilitadas y con mantenimiento en los centros urbanos del municipio	Obras Públicas - Construcción, mantenimiento y rehabilitación de calles	
Vinculación Con Programa	Tipo	Dimensión	Ámbito de Control
Fondo de Aportaciones para la Infraestructura Social Municipal y de las Demarcaciones Territoriales del Distrito Federal (FAISMUN)	Estrategico	Eficacia	Resultado - Proposito
Objetivo del Indicador			Sentido del Indicador
La infraestructura vial al interior de los centros urbanos del municipio se consolida mejorando la calidad de vida de la población			Regular
Definición del Indicador			
Consolidar la infraestructura vial al interior de los centros urbanos del municipio			
Método de Cálculo			
Variable	Descripción	Unidad de Medida	Fuente
VialObra, VialTotal	VialObra = Vialidades con Obra VialTotal = Total de Vialidades	Vialidades (mts. lineales)	Dirección de Obras Públicas
Formula	Unidad de Medida del Resultado	Meta	
Vialidades con Obra / Total de Vialidades	Vialidades (mts. lineales)	50	
Parámetros de Semaforización			
Tipo de Valor	Mayor o Igual a 50	Mayor o Igual a 21 y Menor 50	Menor a 20
Absoluto	Aceptable	Con Riesgo	Critico
Frecuencia de Medición	Disponibilidad		
Trimestral	30/09/23		
Fecha de Aprobación	Ultima fecha de Actualización		
01/01/23	30/09/23		
Entidad o Dependencia Responsable	Unidad Administrativa Responsable de su Seguimiento		
Municipio de Tixtla de Guerrero, Guerrero	Instancia Técnica de Evaluación al Desempeño		
Valores de Referencia			
Serie Estadística Disponible	Otros Valores de Referencia	Rangos De Valor	
No Aplica	No Aplica	Mínimo	maximo
		20	50
Glosario			
PND (Plan Nacional de Desarrollo) PED (Plan Estatal de Desarrollo) PMD (Plan Municipal de Desarrollo) SEDATU Secretaría de Desarrollo Agrario, Territorial y Urbano NEGI. Instituto Nacional de Geografía y Estadística Obras Públicas Municipal			







Datos de Identificación del Indicador			
Clave	Nombre del Indicador	Tema	
3100191	Población beneficiada por la pavimentación, rehabilitación y mantenimiento de calles y vialidades en los centros urbanos	Obras Públicas - Construcción, mantenimiento y rehabilitación de calles	
Vinculación Con Programa	Tipo	Dimensión	Ámbito de Control
Fondo de Aportaciones para la Infraestructura Social Municipal y de las Demarcaciones Territoriales del Distrito Federal (FAISMUN)	Estrategico	Eficacia	Resultado - Proposito
Objetivo del Indicador			Sentido del Indicador
La infraestructura vial al interior de los centros urbanos del municipio se consolida mejorando la calidad de vida de la población			Regular
Definición del Indicador			
Beneficiar la máxima cantidad de población con cada obra de infraestructura vial			
Método de Cálculo			
Variable	Descripción	Unidad de Medida	Fuente
PobBen, ObIVtot	PobBen = Población beneficiada por obras ObIVtot = Obras de infraestructura vial	Habitantes	Dirección de Obras Públicas
Formula		Unidad de Medida del Resultado	Meta
Población beneficiada por obras / ObIVtot = Obras de infraestructura vial		Habitantes/obra	43171
Parámetros de Semafización			
Tipo de Valor	Mayor o Igual a 43171	Mayor o Igual a 20000 y Menor 43171	Menor a 20000
Absoluto	Aceptable	Con Riesgo	Critico
Frecuencia de Medición		Disponibilidad	
Trimestral		30/09/23	
Fecha de Aprobación		Ultima fecha de Actualización	
01/01/23		30/09/23	
Entidad o Dependencia Responsable		Unidad Administrativa Responsable de su Seguimiento	
Municipio de Tixtla de Guerrero, Guerrero		Instancia Técnica de Evaluación al Desempeño	
Valores de Referencia			
Serie Estadística Disponible	Otros Valores de Referencia		Rangos De Valor
No Aplica	No Aplica		Minimo 20000
			maximo 43171
Glosario			
PND (Plan Nacional de Desarrollo) PED (Plan Estatal de Desarrollo) PMD (Plan Municipal de Desarrollo) SEDATU Secretaría de Desarrollo Agrario, Territorial y Urbano NEGI. Instituto Nacional de Geografía y Estadística Obras Públicas Municipal			



Datos de Identificación del Indicador			
<b>Clave</b>	<b>Nombre del Indicador</b>	<b>Tema</b>	
3100195	Documento "Programa municipal de mejora de calles y vialidades" actualizado y que integra todos los elementos señalados en la normatividad correspondiente	Obras Públicas - Construcción, mantenimiento y rehabilitación de calles	
<b>Vinculación Con Programa</b>	<b>Tipo</b>	<b>Dimensión</b>	<b>Ámbito de Control</b>
Fondo de Aportaciones para la Infraestructura Social Municipal y de las Demarcaciones Territoriales del Distrito Federal (FAISMUN)	Gestión	Eficacia	Bienes o Servicios - Componente
<b>Objetivo del Indicador</b>			<b>Sentido del Indicador</b>
Programa Operativo actualizado que contemple las estrategias y líneas de acción para la construcción, rehabilitación y mantenimiento de calles			Ascendente
<b>Definición del Indicador</b>			
Contar con un Programa de mejora de calles y vialidades actualizado			
<b>Método de Cálculo</b>			
<b>Variable</b>	<b>Descripción</b>	<b>Unidad de Medida</b>	<b>Fuente</b>
VerProgMCV	VerProgMCV = Verificación del Programa de mejora de calles y vialidades	Elementos de verificación	Dirección de Obras Públicas
<b>Formula</b>		<b>Unidad de Medida del Resultado</b>	<b>Meta</b>
Verificación del Programa de mejora de calles y vialidades / Programa municipal de mejora de calles y vialidades.		Elementos de verificación	2
<b>Parámetros de Semafización</b>			
<b>Tipo de Valor</b>	Mayor o Igual a 2	Mayor o Igual a 1 y Menor 2	Menor a 1
<b>Absoluto</b>	Aceptable	Con Riesgo	Crítico
<b>Frecuencia de Medición</b>		<b>Disponibilidad</b>	
Trimestral		30/09/23	
<b>Fecha de Aprobación</b>		<b>Última fecha de Actualización</b>	
01/01/23		30/09/23	
<b>Entidad o Dependencia Responsable</b>		<b>Unidad Administrativa Responsable de su Seguimiento</b>	
Municipio de Tixtla de Guerrero, Guerrero		Instancia Técnica de Evaluación al Desempeño	
<b>Valores de Referencia</b>			
<b>Serie Estadística Disponible</b>	<b>Otros Valores de Referencia</b>		<b>Rangos De Valor</b>
No Aplica	No Aplica		<b>Mínimo</b> 1
			<b>máximo</b> 2
<b>Glosario</b>			
PND (Plan Nacional de Desarrollo) PED (Plan Estatal de Desarrollo) PMD (Plan Municipal de Desarrollo) Informe de avances y resultados firmado por el responsable			

Datos de Identificación del Indicador			
Clave	Nombre del Indicador	Tema	
3100203	Porcentaje de calles atendidas	Obras Públicas - Construcción, mantenimiento y rehabilitación de calles	
Vinculación Con Programa	Tipo	Dimensión	Ámbito de Control
Fondo de Aportaciones para la Infraestructura Social Municipal y de las Demarcaciones Territoriales del Distrito Federal (FAISMUN)	Gestión	Eficacia	Proceso - Actividad
Objetivo del Indicador			Sentido del Indicador
Rehabilitar y mantener en óptimas condiciones las calles del municipio			Ascendente
Definición del Indicador			
Rehabilitar y mantener en óptimas condiciones el 100% de las calles del municipio			
Método de Cálculo			
Variable	Descripción	Unidad de Medida	Fuente
Cat. Crym	Cat = Calles atendidas Crym = Calles con requerimientos de rehabilitación y mantenimiento	Calles	Dirección de Obras Públicas
Formula		Unidad de Medida del Resultado	Meta
Calles atendidas / Calles con requerimientos de rehabilitación y mantenimiento		Calles	51
Parámetros de Semaforzación			
Tipo de Valor	Mayor o igual a 51	Mayor o igual a 11 y Menor 51	Menor a 10
Absoluto	Aceptable	Con Riesgo	Critico
Frecuencia de Medición	Disponibilidad		
Trimestral	30/09/23		
Fecha de Aprobación	Ultima fecha de Actualización		
01/01/23	30/09/23		
Entidad o Dependencia Responsable	Unidad Administrativa Responsable de su Seguimiento		
Municipio de Tixtla de Guerrero, Guerrero	Instancia Técnica de Evaluación al Desempeño		
Valores de Referencia			
Serie Estadística Disponible	Otros Valores de Referencia	Rangos De Valor	
No Aplica	No Aplica	Mínimo	maximo
		10	51
Glosario			
PND (Plan Nacional de Desarrollo) PED (Plan Estatal de Desarrollo) PMD (Plan Municipal de Desarrollo) Gaceta Municipal Informe de Actividades Cuenta Pública Municipal			

*(Handwritten signatures and scribbles in blue ink)*

Datos de Identificación del Indicador			
Clave	Nombre del Indicador		Tema
3100395	Porcentaje de Egresos aplicados a Gasto Corriente.		Administración y Finanzas - Egresos
Vinculación Con Programa	Tipo	Dimensión	Ámbito de Control
Ingresos Propios	Estrategico	Eficacia	Impacto - Fin
Objetivo del Indicador			Sentido del Indicador
Colaborar en la construcción de una Administración integral, ordenada y articulada que garantice la correcta administración de los recursos mediante el egreso eficiente de los recursos.			Ascendente
Definición del Indicador			
Hacer una eficiente aplicación de Egresos en Gasto Corriente			
Método de Cálculo			
Variable	Descripción	Unidad de Medida	Fuente
EgrsApIs, ToEgrs	EgrsApIs = Egresos aplicados a Gasto Corriente ToEgrs = Total de Egresos	Pesos	Tesorería Municipal
Formula		Unidad de Medida del Resultado	Meta
Egresos aplicados a Gasto Corriente / Total de Egresos		EPesosgresos	100
Parámetros de Semafización			
Tipo de Valor	Mayor o Igual a 90	Mayor o Igual a 20 y Menor 90	Menor a 20
Absoluto	Aceptable	Con Riesgo	Crítico
Frecuencia de Medición		Disponibilidad	
Trimestral		30/09/23	
Fecha de Aprobación		Última fecha de Actualización	
01/01/23		30/09/23	
Entidad o Dependencia Responsable		Unidad Administrativa Responsable de su Seguimiento	
Municipio de Tixtla de Guerrero, Guerrero		Instancia Técnica de Evaluación al Desempeño	
Valores de Referencia			
Serie Estadística Disponible		Otros Valores de Referencia	
No aplica		No aplica	
		Mínimo	máximo
		10	100
Glosario			
Plan Nacional de Desarrollo Plan Estatal de Desarrollo Plan Municipal de Desarrollo SHCP Secretaría de Hacienda y Crédito Público Informes, Cuenta Pública.			



Datos de Identificación del Indicador			
Clave	Nombre del Indicador	Tema	
3100397	Relación de gasto administrativo y Egresos	Administración y Finanzas - Egresos	
Vinculación Con Programa	Tipo	Dimensión	Ámbito de Control
Ingresos Propios	Estrategico	Eficacia	Resultado - Proposito
Objetivo del Indicador			Sentido del Indicador
La mayor cantidad de los egresos se dirige a la oferta de bienes y servicios para la población y la mínima cantidad al gasto administrativo			Descendente
Definición del Indicador			
Reducir al mínimo los egresos del gasto administrativo en la Administración Pública			
Método de Cálculo			
Variable	Descripción	Unidad de Medida	Fuente
ToGastAdmon, Egrs	ToGastAdmon = Total de gasto administrativo Egrs = Egresos	Egresos	Tesorería Municipal
Formula	Unidad de Medida del Resultado	Meta	
Total de gasto administrativo / Egresos del Ente.	Millones de pesos	100	
Parámetros de Semaforización			
Tipo de Valor	Mayor o Igual a 100	Mayor o Igual a 50 y Menor 100	Menor a 10
Absoluto	Aceptable	Con Riesgo	Critico
Frecuencia de Medición	Disponibilidad		
Trimestral	30/09/23		
Fecha de Aprobación	Última fecha de Actualización		
01/01/23	30/09/23		
Entidad o Dependencia Responsable	Unidad Administrativa Responsable de su Seguimiento		
Municipio de Tixtla de Guerrero, Guerrero	Instancia Técnica de Evaluación al Desempeño		
Valores de Referencia			
Serie Estadística Disponible	Otros Valores de Referencia	Rangos De Valor	
No aplica	No aplica	Mínimo	maximo
		10	100
Glosario			
Plan Nacional de Desarrollo Plan Estatal de Desarrollo Plan Municipal de Desarrollo Informes, Cuenta Pública de la Administración Pública			

Datos de Identificación del Indicador			
Clave	Nombre del Indicador	Tema	
3100399	Disposiciones Normativas publicadas en la Gaceta	Administración y Finanzas - Egresos	
Vinculación Con Programa	Tipo	Dimensión	Ámbito de Control
Ingresos Propios	Estrategico	Eficacia	Bienes o Servicios - Componente
Objetivo del Indicador			Sentido del Indicador
Marco Normativo Interno, actualizado en lo referente a los egresos			Ascendente
Definición del Indicador			
Contar con un Marco Normativo Interno, actualizado en lo referente a los egresos			
Método de Cálculo			
Variable	Descripción	Unidad de Medida	Fuente
VerNormEgr	VerNormEgr = Verificación de Normas relativas a los Egresos	Elementos de Verificación	Tesorería Municipal
Formula	Unidad de Medida del Resultado	Meta	
Verificación de Normas relativas a los Egresos / Total de Normas .	Elementos de Verificación	100	
Parámetros de Semafización			
Tipo de Valor	Mayor o Igual a 100	Mayor o Igual a 10 y Menor 100	Menor a 10
Absoluto	Aceptable	Con Riesgo	Critico
Frecuencia de Medición	Disponibilidad		
Trimestral	30/09/23		
Fecha de Aprobación	Última fecha de Actualización		
01/01/23	30/09/23		
Entidad o Dependencia Responsable	Unidad Administrativa Responsable de su Seguimiento		
Municipio de Tixtla de Guerrero, Guerrero	Instancia Técnica de Evaluación al Desempeño		
Valores de Referencia			
Serie Estadística Disponible	Otros Valores de Referencia	Rangos De Valor	
No aplica	No aplica	Mínimo	máximo
		10	100
Glosario			
Plan Nacional de Desarrollo Plan Estatal de Desarrollo Plan Municipal de Desarrollo Gaceta que publica las Normas referidas			

Datos de Identificación del Indicador			
Clave	Nombre del Indicador	Tema	
3100400	Nombramientos, organigrama y Manual de Organización del área correspondiente	Administración y Finanzas - Egresos	
Vinculación Con Programa	Tipo	Dimensión	Ámbito de Control
Ingresos Propios	Estrategico	Eficacia	Bienes o Servicios - Componente
Objetivo del Indicador			Sentido del Indicador
Instancia responsable de Egresos en la Administración Pública			Ascendente
Definición del Indicador			
Contar con una instancia responsable de Egresos en la Administración Pública			
Método de Cálculo			
Variable	Descripción	Unidad de Medida	Fuente
VerAEgr	VerAEgr = Verificación del área responsable de Egresos	Elementos de Verificación	Tesorería Municipal
Formula	Unidad de Medida del Resultado	Meta	
Verificación del área responsable de Egresos / Área responsable de Egresos.	Elementos de Verificación	100	
Parámetros de Semafización			
Tipo de Valor	Mayor o Igual a 100	Mayor o Igual a 11 y Menor 100	Menor a 10
Absoluto	Aceptable	Con Riesgo	Critico
Frecuencia de Medición	Disponibilidad		
Trimestral	30/09/23		
Fecha de Aprobación	Ultima fecha de Actualización		
01/01/23	30/09/23		
Entidad o Dependencia Responsable	Unidad Administrativa Responsable de su Seguimiento		
Municipio de Tixtla de Guerrero, Guerrero	Instancia Técnica de Evaluación al Desempeño		
Valores de Referencia			
Serie Estadística Disponible	Otros Valores de Referencia	Rangos De Valor	
No aplica	No aplica	Minimo	maximo
		10	100
Glosario			
Plan Nacional de Desarrollo Plan Estatal de Desarrollo Plan Municipal de Desarrollo Informes de auditoría interna o externa. (*Como Agenda de Desarrollo) Cuenta Pública de la Administración Pública			

Datos de Identificación del Indicador			
Clave	Nombre del Indicador	Tema	
3100406	Manual de Organización protocolizado con el organigrama y nombramientos oficiales	Administración y Finanzas - Egresos	
Vinculación Con Programa	Tipo	Dimensión	Ámbito de Control
Ingresos Propios	Gestión	Eficacia	Proceso - Actividad
Objetivo del Indicador			Sentido del Indicador
Crear o actualizar el área responsable de la coordinación y gestión de egresos			
Definición del Indicador			
Contar con el área responsable de la coordinación y gestión de egresos			
Método de Cálculo			
Variable	Descripción	Unidad de Medida	Fuente
VerAREg	VerAREg = Verificación del área responsable de Egresos	Elementos de Verificación	Tesorería Municipal
Formula	Unidad de Medida del Resultado	Meta	
Verificación del área responsable de Egresos / .	Elementos de Verificación	100	
Parámetros de Semafización			
Tipo de Valor	Mayor o Igual a 100	Mayor o Igual a 10 y Menor 100	Menor a 10
Absoluto	Aceptable	Con Riesgo	Crítico
Frecuencia de Medición	Disponibilidad		
Trimestral	30/09/23		
Fecha de Aprobación	Última fecha de Actualización		
01/01/23	30/09/23		
Entidad o Dependencia Responsable	Unidad Administrativa Responsable de su Seguimiento		
Municipio de Tixtla de Guerrero, Guerrero	Instancia Técnica de Evaluación al Desempeño		
Valores de Referencia			
Serie Estadística Disponible	Otros Valores de Referencia	Rangos De Valor	
No aplica	No aplica	Mínimo	máximo
		10	100
Glosario			
Plan Nacional de Desarrollo Plan Estatal de Desarrollo Plan Municipal de Desarrollo Manual de Organización y Acta protocolaria de Cabildo correspondiente.			






Datos de Identificación del Indicador			
Clave	Nombre del Indicador	Tema	
3100408	Relación entre los conceptos generales de egresos de Gasto Corriente y el total de Gasto Corriente	Administración y Finanzas - Egresos	
Vinculación Con Programa	Tipo	Dimensión	Ámbito de Control
Ingresos Propios	Gestion	Eficiencia	Proceso - Actividad
Objetivo del Indicador			Sentido del Indicador
Registrar el gasto total real anual y el gasto corriente anual, desglosando: servicios personales, servicios generales, materiales y suministros			Ascendente
Definición del Indicador			
Que el 100% de los gastos por concepto estén debidamente registrados en el gasto corriente			
Método de Cálculo			
Variable	Descripción	Unidad de Medida	Fuente
GastConc, ToGastCorrnt	GastConc = Gasto por concepto ToGastCorrnt = Total de Gasto Corriente.	Pesos	Tesorería Municipal
Formula	Unidad de Medida del Resultado	Meta	
Gasto por concepto / Total de Gasto Corriente por Conceptos	Pesos	100	
Parámetros de Semaforización			
Tipo de Valor	Mayor o igual a 100	Mayor o igual a 50 y Menor 100	Menor a 10
Absoluto	Aceptable	Con Riesgo	Critico
Frecuencia de Medición	Disponibilidad		
Trimestral	30/09/23		
Fecha de Aprobación	Última fecha de Actualización		
01/01/23	30/09/23		
Entidad o Dependencia Responsable	Unidad Administrativa Responsable de su Seguimiento		
Municipio de Tixtla de Guerrero, Guerrero	Instancia Técnica de Evaluación al Desempeño		
Valores de Referencia			
Serie Estadística Disponible	Otros Valores de Referencia	Rangos De Valor	
No aplica	No aplica	Minimo	maximo
		10	100
Glosario			
Plan Nacional de Desarrollo Plan Estatal de Desarrollo Plan Municipal de Desarrollo Informes, Cuenta Pública de la Administración Pública			






Datos de identificación del Indicador			
Clave	Nombre del Indicador		Tema
3100410	Relación de Gasto Corriente e Ingresos Propios		Administración y Finanzas - Egresos
Vinculación Con Programa	Tipo	Dimensión	Ámbito de Control
Ingresos Propios	Gestión	Eficacia	Proceso - Actividad
Objetivo del Indicador			Sentido del Indicador
Determinar el nivel de autosuficiencia operativa de la administración pública			Regular
Definición del Indicador			
Que el gasto corriente sea menor o igual a los ingresos propios			
Método de Cálculo			
Variable	Descripción	Unidad de Medida	Fuente
GastCorrTo, IngrsProp	GastCorrTo = Gasto corriente total IngrsProp = Ingresos propios	Gasto Corriente e Ingresos	Tesorería Municipal
Formula	Unidad de Medida del Resultado	Meta	
Gasto corriente total / Ingresos propios	Gasto Corriente e Ingresos	100	
Parámetros de Semafización			
Tipo de Valor	Mayor o Igual a 100	Mayor o Igual a 10 y Menor 100	Menor a 10
Absoluto	Aceptable	Con Riesgo	Crítico
Frecuencia de Medición	Disponibilidad		
Trimestral	30/09/23		
Fecha de Aprobación	Última fecha de Actualización		
01/01/23	30/09/23		
Entidad o Dependencia Responsable	Unidad Administrativa Responsable de su Seguimiento		
Municipio de Tixtla de Guerrero, Guerrero	Instancia Técnica de Evaluación al Desempeño		
Valores de Referencia			
Serie Estadística Disponible	Otros Valores de Referencia	Rangos De Valor	
No aplica	No aplica	Mínimo	máximo
		10	100
Glosario			
Plan Nacional de Desarrollo Plan Estatal de Desarrollo Plan Municipal de Desarrollo Informes, Cuenta Pública de la Administración Pública.			

Datos de Identificación del Indicador			
Clave	Nombre del Indicador		Tema
3100413	Variación del porcentaje de Egresos aplicados a Gasto Corriente.		Administración y Finanzas - Egresos
Vinculación Con Programa		Tipo	Dimensión
Ingresos Propios		Gestion	Eficacia
Objetivo del Indicador			Sentido del Indicador
Establecer estrategias, lineamientos y políticas para optimizar los Egresos.			Descendente
Definición del Indicador			
Reducir el porcentaje de egresos aplicados a gasto corriente			
Método de Cálculo			
Variable	Descripción	Unidad de Medida	Fuente
PorctFinEgr, PorctInEgr	PorctFin = Porcentaje final de egresos aplicados a gasto corriente PorctIni = Porcentaje inicial de egresos aplicados a gasto corriente	Egresos	Tesorería Municipal
Formula		Unidad de Medida del Resultado	Meta
$\frac{\text{Porcentaje final de egresos aplicados a gasto corriente} - \text{Porcentaje inicial de egresos aplicados a gasto corriente}}{\text{Porcentaje inicial de egresos aplicados a gasto corriente}}$		Egresos	100
Parámetros de Semafización			
Tipo de Valor	Mayor o igual a 100	Mayor o igual a 10 y Menor 100	Menor a 10
Absoluto	Aceptable	Con Riesgo	Critico
Frecuencia de Medición		Disponibilidad	
Trimestral		30/09/23	
Fecha de Aprobación		Última fecha de Actualización	
01/01/23		30/09/23	
Entidad o Dependencia Responsable		Unidad Administrativa Responsable de su Seguimiento	
Municipio de Tixtla de Guerrero, Guerrero		Instancia Técnica de Evaluación al Desempeño	
Valores de Referencia			
Serie Estadística Disponible	Otros Valores de Referencia		Rangos De Valor
No aplica	No aplica		Mínimo: 10 Máximo: 100
Glosario			
Plan Nacional de Desarrollo Plan Estatal de Desarrollo Plan Municipal de Desarrollo Informes, Cuenta Pública de la Administración Pública			

Datos de Identificación del Indicador			
Clave	Nombre del Indicador	Tema	
3100925	Porcentaje de mujeres con al menos educación secundaria completa.	Desarrollo Social - Equidad de Género	
Vinculación Con Programa	Tipo	Dimensión	Ámbito de Control
Ingresos Propios	Estrategico	Eficacia	Impacto - Fin
Objetivo del Indicador			Sentido del Indicador
Contribuir a promover la igualdad de oportunidades entre mujeres y hombres para ejercer sus derechos mediante la programas municipales sobre equidad de genero.			Ascendente
Definición del Indicador			
Incrementar en un 50% la cantidad de mujeres que cuentan con educación secundaria.			
Método de Cálculo			
Variable	Descripción	Unidad de Medida	Fuente
MujEstSec, TotMujMun	MujEstSec = Mujeres con al menos secundaria completa TotMujMun = Población total de mujeres en el Municipio	Documento	Dirección de la Atención a la Diversidad Sexual
Formula	Unidad de Medida del Resultado	Meta	
Mujeres con al menos secundaria completa / Población total de mujeres en el Municipio	Documento	100	
Parámetros de Semafización			
Tipo de Valor	Mayor o Igual a 100	Mayor o Igual a 11 y Menor 100	Menor a 10
Absoluto	Aceptable	Con Riesgo	Critico
Frecuencia de Medición	Disponibilidad		
Trimestral	30/09/23		
Fecha de Aprobación	Ultima fecha de Actualización		
01/01/23	30/09/23		
Entidad o Dependencia Responsable	Unidad Administrativa Responsable de su Seguimiento		
Municipio de Tixtla de Guerrero, Guerrero	Instancia Técnica de Evaluación al Desempeño		
Valores de Referencia			
Serie Estadística Disponible	Otros Valores de Referencia	Rangos De Valor	
N/A	N/A	Mínimo	máximo
		10	100
Glosario			
Plan Nacional de Desarrollo Plan Estatal de Desarrollo Plan Municipal de Desarrollo Informes Municipales SEG Secretaría de Educación Guerrero NEGI Instituto Nacional de Geografía y Estadística Consejo Nacional de Evaluación de la Política de Desarrollo Social			



Datos de Identificación del Indicador			
Clave	Nombre del Indicador	Tema	
3100926	Porcentaje promedio de mujeres beneficiadas y/o atendidas por Programas Municipales.	Desarrollo Social - Equidad de Género	
Vinculación Con Programa	Tipo	Dimensión	Ámbito de Control
Ingresos Propios	Estrategico	Eficacia	Resultado - Proposito
Objetivo del Indicador			Sentido del Indicador
Las mujeres del municipio tienen acceso equitativo a oportunidades de desarrollo.			Ascendente
Definición del Indicador			
Que los programas municipales beneficien equitativamente a Mujeres.			
Método de Cálculo			
Variable	Descripción	Unidad de Medida	Fuente
MujAtProg, TotMujMun, PromMujAtend	MujAtProg = Mujeres atendidas por Programa TotMujMun = Total de Mujeres del Municipio PromMujAtend = Promedio Mujeres atendidas por Programa	%	Dirección de la Atención a la Diversidad Sexual
Formula	Unidad de Medida del Resultado	Meta	
Promedio Mujeres atendidas por Programa / Total de Mujeres del Municipio	%	100	
Parámetros de Semafización			
Tipo de Valor	Mayor o igual a 100	Mayor o Igual a 10 y Menor 100	Menor a 10
Absoluto	Aceptable	Con Riesgo	Crítico
Frecuencia de Medición	Disponibilidad		
Trimestral	30/09/23		
Fecha de Aprobación	Ultima fecha de Actualización		
01/01/23	30/09/23		
Entidad o Dependencia Responsable	Unidad Administrativa Responsable de su Seguimiento		
Municipio de Tixtla de Guerrero, Guerrero	Instancia Técnica de Evaluación al Desempeño		
Valores de Referencia			
Serie Estadística Disponible	Otros Valores de Referencia	Rangos De Valor	
N/A	N/A	Mínimo	máximo
		10	100
Glosario			
Plan Nacional de Desarrollo Plan Estatal de Desarrollo Plan Municipal de Desarrollo Informes Municipales			

Datos de Identificación del Indicador			
Clave	Nombre del Indicador	Tema	
3100927	Disposiciones Normativas publicadas en la Gaceta Municipal.	Desarrollo Social - Equidad de Género	
Vinculación Con Programa	Tipo	Dimensión	Ámbito de Control
Ingresos Propios	Estrategico	Eficacia	Bienes o Servicios - Componente
Objetivo del Indicador			Sentido del Indicador
Marco Normativo actualizado en materia de Igualdad de género en el Municipio.			Ascendente
Definición del Indicador			
Contar con disposiciones normativas actualizadas y vigentes.			
Método de Cálculo			
Variable	Descripción	Unidad de Medida	Fuente
VerDispNormIqGen	VerDispNormIqGen = Verificación de disposiciones normativas en materia de igualdad de género.	Normatividad	Dirección de la Atención a la Diversidad Sexual
Formula	Unidad de Medida del Resultado	Meta	
Verificación de disposiciones normativas en materia de Igualdad de género / Total de Normativas Publicadas en la Gaceta.	Normatividad	100	
Parámetros de Semafización			
Tipo de Valor	Mayor o igual a 100	Mayor o igual a 10 y Menor 100	Menor a 10
Absoluto	Aceptable	Con Riesgo	Critico
Frecuencia de Medición	Disponibilidad		
Trimestral	30/09/23		
Fecha de Aprobación	Ultima fecha de Actualización		
01/01/23	30/09/23		
Entidad o Dependencia Responsable	Unidad Administrativa Responsable de su Seguimiento		
Municipio de Tixtla de Guerrero, Guerrero	Instancia Técnica de Evaluación al Desempeño		
Valores de Referencia			
Serie Estadística Disponible	Otros Valores de Referencia	Rangos De Valor	
N/A	N/A	Mínimo	máximo
		10	100
Glosario			
Plan Nacional de Desarrollo Plan Estatal de Desarrollo Plan Municipal de Desarrollo Informes Municipales			

Datos de Identificación del Indicador			
Clave	Nombre del Indicador	Tema	
3100930	Documento "Programa Municipal de promoción la la igualdad de género" actualizado y que integra todos los elementos señalados en la normatividad correspondiente.	Desarrollo Social - Equidad de Género	
Vinculación Con Programa	Tipo	Dimensión	Ámbito de Control
Ingresos Propios	Estrategico	Eficacia	Bienes o Servicios - Componente
Objetivo del Indicador			Sentido del Indicador
Programa Operativo actualizado que contemple estrategias y líneas de acción para promover la igualdad de género en el municipio.			Ascendente
Definición del Indicador			
Contar con un Programa Operativo completo y actualizado.			
Método de Cálculo			
Variable	Descripción	Unidad de Medida	Fuente
VerProgMpallguGen	VerProgMpallguGen = Verificación interna o externa del documento "Programa Municipal de promoción la la igualdad de género".	Documento	Dirección de la Atención a la Diversidad Sexual
Formula	Unidad de Medida del Resultado	Meta	
Verificación interna o externa del documento "Programa Municipal de promoción la la igualdad de género" / .	Documento	100	
Parámetros de Semaforización			
Tipo de Valor	Mayor o Igual a 100	Mayor o Igual a 10 y Menor 100	Menor a 10
Absoluto	Aceptable	Con Riesgo	Critico
Frecuencia de Medición	Disponibilidad		
Trimestral	30/09/23		
Fecha de Aprobación	Última fecha de Actualización		
01/01/23	30/09/23		
Entidad o Dependencia Responsable	Unidad Administrativa Responsable de su Seguimiento		
Municipio de Tixtla de Guerrero, Guerrero	Instancia Técnica de Evaluación al Desempeño		
Valores de Referencia			
Serie Estadística Disponible	Otros Valores de Referencia	Rangos De Valor	
N/A	N/A	Mínimo	máximo
		10	100
Glosario			
Plan Nacional de Desarrollo Plan Estatal de Desarrollo Plan Municipal de Desarrollo Informes Municipales			

Datos de Identificación del Indicador			
Clave	Nombre del Indicador		Tema
3100937	Porcentaje de casos de violencia de género hacia las mujeres		Desarrollo Social - Equidad de Género
Vinculación Con Programa	Tipo	Dimensión	Ámbito de Control
Ingresos Propios	Gestión	Eficacia	Proceso - Actividad
Objetivo del Indicador			Sentido del Indicador
Identificar y registrar la situación de las mujeres en el municipio, en cuanto a violencia de género.			Descendente
Definición del Indicador			
Reducir en al menos el 80% la ocurrencia de casos de violencia hacia mujeres en el Municipio.			
Método de Cálculo			
Variable	Descripción	Unidad de Medida	Fuente
PobMujAttVG, PobTotMuj	PobMujAttVG = Cantidad de casos de violencia de género hacia las mujeres PobTotMuj = Población total de mujeres	Casos	Dirección de la Atención a la Diversidad Sexual
Formula		Unidad de Medida del Resultado	Meta
Cantidad de casos de violencia de género hacia las mujeres / Población total de mujeres		Casos	100
Parámetros de Semafización			
Tipo de Valor	Mayor o igual a 100	Mayor o igual a 11 y Menor 100	Menor a 10
Absoluto	Aceptable	Con Riesgo	Crítico
Frecuencia de Medición		Disponibilidad	
Trimestral		30/09/23	
Fecha de Aprobación		Última fecha de Actualización	
01/01/23		30/09/23	
Entidad o Dependencia Responsable		Unidad Administrativa Responsable de su Seguimiento	
Municipio de Tixtla de Guerrero, Guerrero		Instancia Técnica de Evaluación al Desempeño	
Valores de Referencia			
Serie Estadística Disponible	Otros Valores de Referencia		Rangos De Valor
N/A	N/A		Mínimo 10
			Máximo 100
Glosario			
Plan Nacional de Desarrollo Plan Estatal de Desarrollo Plan Municipal de Desarrollo Informes Municipales			

Datos de Identificación del Indicador			
Clave	Nombre del Indicador		Tema
3100940	Población alcanzada con la campaña.		Desarrollo Social - Equidad de Género
Vinculación Con Programa	Tipo	Dimensión	Ámbito de Control
Ingresos Propios	Gestion	Eficacia	Proceso - Actividad
Objetivo del Indicador			Sentido del Indicador
Llevar a cabo campañas para promover la participación de las mujeres en educación, salud, actividades económicas y participación política			Ascendente
Definición del Indicador			
Alcanzar al menos al 80% posible de población en el Municipio			
Método de Cálculo			
Variable	Descripción	Unidad de Medida	Fuente
PobAlcIgualdGéne, PobTot	PobAlcIgualdGéne = Total de población alcanzada por las campañas PobTot = Población Total en el Municipio	Campañas	Dirección de la Atención a la Diversidad Sexual
Formula	Unidad de Medida del Resultado	Meta	
Total de población alcanzada por las campañas / Población Total en el Municipio	Campañas	43171	
Parámetros de Semafización			
Tipo de Valor	Mayor o Igual a 12	Mayor o Igual a 6 y Menor 10	Menor a 5
Absoluto	Aceptable	Con Riesgo	Critico
Frecuencia de Medición	Disponibilidad		
Trimestral	30/09/23		
Fecha de Aprobación	Ultima fecha de Actualización		
01/01/23	30/09/23		
Entidad o Dependencia Responsable	Unidad Administrativa Responsable de su Seguimiento		
Municipio de Tixtla de Guerrero, Guerrero	Instancia Técnica de Evaluación al Desempeño		
Valores de Referencia			
Serie Estadística Disponible	Otros Valores de Referencia	Rangos De Valor	
N/A	N/A	Mínimo	máximo
		5	12
Glosario			
Plan Nacional de Desarrollo Plan Estatal de Desarrollo Plan Municipal de Desarrollo Informes Municipales			






Datos de Identificación del Indicador			
Clave	Nombre del Indicador	Tema	
3100204	Porcentaje de viviendas con toma de agua en servicio.	Obras Públicas - Infraestructura de Agua Potable	
Vinculación Con Programa	Tipo	Dimensión	Ámbito de Control
Fondo de Aportaciones para la Infraestructura Social Municipal y de las Demarcaciones Territoriales del Distrito Federal (FAISMUN)	Estrategico	Eficacia	Impacto - Fin
Objetivo del Indicador			Sentido del Indicador
Asegurar el abasto de agua potable para esta y generaciones futuras, mediante una infraestructura adecuada y en buenas condiciones.			Ascendente
Definición del Indicador			
Lograr que la cobertura de tomas de agua potable se acerque al 95%			
Método de Cálculo			
Variable	Descripción	Unidad de Medida	Fuente
VITA, VITot	VITA = Viviendas con tomas de agua VITot = Total de viviendas en el municipio	Viviendas	Dirección de Obras Públicas
Formula	Unidad de Medida del Resultado	Meta	
$\text{Viviendas con tomas de agua} / \text{Total de viviendas en el municipio}$	Viviendas	100	
Parámetros de Semafización			
Tipo de Valor	Mayor o igual a 100	Mayor o Igual a 11 y Menor 100	Menor a 10
Absoluto	Aceptable	Con Riesgo	Critico
Frecuencia de Medición	Disponibilidad		
Trimestral	30/09/23		
Fecha de Aprobación	Ultima fecha de Actualización		
01/01/23	30/09/23		
Entidad o Dependencia Responsable	Unidad Administrativa Responsable de su Seguimiento		
Municipio de Tixtla de Guerrero, Guerrero	Instancia Técnica de Evaluación al Desempeño		
Valores de Referencia			
Serie Estadística Disponible	Otros Valores de Referencia	Rangos De Valor	
No Aplica	No Aplica	Mínimo	máximo
		10	100
Glosario			
PND (Plan Nacional de Desarrollo) PED (Plan Estatal de Desarrollo) PMD (Plan Municipal de Desarrollo) INEGI Administración municipal			






Datos de Identificación del Indicador			
Clave	Nombre del Indicador	Tema	
3100205	Porcentaje de la población que tiene acceso al servicio de agua potable	Obras Públicas Infraestructura de agua potable	
Vinculación Con Programa	Tipo	Dimensión	Ámbito de Control
Fondo de Aportaciones para la Infraestructura Social Municipal y de las Demarcaciones Territoriales del Distrito Federal (FAISMUN)	Estrategico	Eficacia	Resultado - Proposito
Objetivo del Indicador			Sentido del Indicador
La población del municipio tiene acceso al servicio de agua potable de manera continua, mejorando así la calidad de vida y desarrollo de la población			Ascendente
Definición del Indicador			
Identificar el porcentaje real de población del Municipio tiene acceso al servicio de agua potable			
Método de Cálculo			
Variable	Descripción	Unidad de Medida	Fuente
PobAAP, PobTot	PobAAP= Población con acceso al agua potable PobTot = Población total del Municipio	Habitantes	Dirección de Obras Públicas
Formula	Unidad de Medida del Resultado	Meta	
$\frac{\text{Población con acceso al agua potable}}{\text{Población total del Municipio}}$	Habitantes	100	
Parámetros de Semafización			
Tipo de Valor	Mayor o igual a 40001	Mayor o Igual a 20001 y Menor 40000	Menor a 20000
Absoluto	Aceptable	Con Riesgo	Critico
Frecuencia de Medición	Disponibilidad		
Trimestral	30/09/23		
Fecha de Aprobación	Última fecha de Actualización		
01/01/23	30/09/23		
Entidad o Dependencia Responsable	Unidad Administrativa Responsable de su Seguimiento		
Municipio de Tixtla de Guerrero, Guerrero	Instancia Técnica de Evaluación al Desempeño		
Valores de Referencia			
Serie Estadística Disponible	Otros Valores de Referencia	Rangos De Valor	
No Aplica	No Aplica	Mínimo	máximo
		20000	43171
Glosario			
PND (Plan Nacional de Desarrollo) PED (Plan Estatal de Desarrollo) PMD (Plan Municipal de Desarrollo) INEGI Instituto Nacional de Geografía y Estadística Consejo Nacional de Evaluación de la Política de Desarrollo Social Registros de usuarios de agua potable en el Municipio			






Datos de Identificación del Indicador			
Clave	Nombre del Indicador	Tema	
3100209	Documento "Programa municipal de la infraestructura de abasto de agua potable" actualizado y que integra todos los elementos señalados en la normatividad correspondiente	Obras Públicas - Infraestructura de Agua Potable	
Vinculación Con Programa	Tipo	Dimensión	Ámbito de Control
Fondo de Aportaciones para la Infraestructura Social Municipal y de las Demarcaciones Territoriales del Distrito Federal (FAISMUN)	Gestion	Eficacia	Bienes o Servicios - Componente
Objetivo del Indicador			Sentido del Indicador
Programa Operativo actualizado que contemple las estrategias y líneas de acción para la construcción, rehabilitación y ampliación la infraestructura de abasto de agua potable			Ascendente
Definición del Indicador			
Integrar un Programa Operativo actualizado que contemple las estrategias y líneas de acción para la construcción, rehabilitación y ampliación la infraestructura de abasto de agua potable			
Método de Cálculo			
Variable	Descripción	Unidad de Medida	Fuente
VerProgMIAP	VerProgMIAP = Verificación del Programa de mejora de la infraestructura de abasto de agua potable	Elementos de verificación	Dirección de Obras Públicas
Formula	Unidad de Medida del Resultado	Meta	
Verificación del Programa de mejora de la infraestructura de abasto de agua pota /Infraestructura de abasto de agua potable.	Elementos de verificación	100	
Parámetros de Semafización			
Tipo de Valor	Mayor o igual a 100	Mayor o igual a 10 y Menor 100	Menor a 10
Absoluto	Aceptable	Con Riesgo	Critico
Frecuencia de Medición	Disponibilidad		
Trimestral	30/09/23		
Fecha de Aprobación	Última fecha de Actualización		
01/01/23	30/09/23		
Entidad o Dependencia Responsable	Unidad Administrativa Responsable de su Seguimiento		
Municipio de Tixtla de Guerrero, Guerrero	Instancia Técnica de Evaluación al Desempeño		
Valores de Referencia			
Serie Estadística Disponible	Otros Valores de Referencia	Rangos De Valor	
No Aplica	No Aplica	Mínimo	máximo
		10	100
Glosario			
PND (Plan Nacional de Desarrollo) PED (Plan Estatal de Desarrollo) PMD (Plan Municipal de Desarrollo) Informe de avances y resultados firmado por el responsable			



Datos de Identificación del Indicador			
Clave	Nombre del Indicador		Tema
3100215	Porcentaje de población beneficiada con las obras realizadas		Obras Públicas - Infraestructura de Agua Potable
Vinculación Con Programa		Tipo	Dimensión
Fondo de Aportaciones para la Infraestructura Social Municipal y de las Demarcaciones Territoriales del Distrito Federal (FAISMUN)		Gestión	Eficacia
Objetivo del Indicador			Sentido del Indicador
Establecer un programa de trabajo que atienda a la mayor cantidad posible de habitantes en el Municipio.			Ascendente
Definición del Indicador			
Beneficiar a la mayor población posible con las obras realizadas			
Método de Cálculo			
Variable	Descripción	Unidad de Medida	Fuente
PobB, PobTotal	PobB = Población beneficiada PobTotal = Pob Total	Habitantes	Dirección de Obras Públicas
Formula		Unidad de Medida del Resultado	Meta
Población beneficiada / Pob Total		Habitantes	43171
Parámetros de SemafORIZACIÓN			
Tipo de Valor	Mayor o Igual a 40001	Mayor o Igual a 20001 y Menor 40000	Menor a 20000
Absoluto	Aceptable	Con Riesgo	Crítico
Frecuencia de Medición		Disponibilidad	
Trimestral		30/09/23	
Fecha de Aprobación		Última fecha de Actualización	
01/01/23		30/09/23	
Entidad o Dependencia Responsable		Unidad Administrativa Responsable de su Seguimiento	
Municipio de Tixtla de Guerrero, Guerrero		Instancia Técnica de Evaluación al Desempeño	
Valores de Referencia			
Serie Estadística Disponible	Otros Valores de Referencia		Rangos De Valor
No Aplica	No Aplica		Mínimo 20000      máximo 43171
Glosario			
PND (Plan Nacional de Desarrollo) PED (Plan Estatal de Desarrollo) PMD (Plan Municipal de Desarrollo) Gaceta Municipal Informe de Actividades Cuenta Pública Municipal			






Datos de Identificación del Indicador			
Clave	Nombre del Indicador	Tema	
3100218	Porcentaje de localidades que tienen acceso a la red municipal de drenaje y alcantarillado.	Obras Públicas - Infraestructura de Drenaje	
Vinculación Con Programa	Tipo	Dimensión	Ámbito de Control
Fondo de Aportaciones para la Infraestructura Social Municipal y de las Demarcaciones Territoriales del Distrito Federal (FAISMUN)	Estrategico	Eficacia	Impacto - Fin
Objetivo del Indicador			Sentido del Indicador
Proveer de una eficiente infraestructura de alcantarillado y drenaje a la población de la zonas urbanas y rurales del municipio mediante la ampliación y rehabilitación de redes.			Ascendente
Definición del Indicador			
Identificar la cantidad de localidades que cuentan con drenaje municipal			
Método de Cálculo			
Variable	Descripción	Unidad de Medida	Fuente
LocRD, TILoc	LocRD = Localidades con red de drenaje municipal TILoc = Total de localidades en el Municipio	Localidades	Dirección del Sistema Municipal de Agua Potable y Alcantarillado
Formula	Unidad de Medida del Resultado	Meta	
Localidades con red de drenaje municipal / Total de localidades en el Municipio	Localidades	17	
Parámetros de Semafización			
Tipo de Valor	Mayor o Igual a 16	Mayor o Igual a 3 y Menor 16	Menor a 2
Absoluto	Aceptable	Con Riesgo	Crítico
Frecuencia de Medición	Disponibilidad		
Trimestral	30/09/23		
Fecha de Aprobación	Última fecha de Actualización		
01/01/23	30/09/23		
Entidad o Dependencia Responsable	Unidad Administrativa Responsable de su Seguimiento		
Municipio de Tixtla de Guerrero, Guerrero	Instancia Técnica de Evaluación al Desempeño		
Valores de Referencia			
Serie Estadística Disponible	Otros Valores de Referencia	Rangos De Valor	
No Aplica	No Aplica	Mínimo	máximo
		2	17
Glosario			
PND (Plan Nacional de Desarrollo) PED (Plan Estatal de Desarrollo) PMD (Plan Municipal de Desarrollo)			

Datos de Identificación del Indicador			
Clave	Nombre del Indicador	Tema	
3100219	Porcentaje de viviendas conectadas a la red de drenaje	Obras Públicas - Infraestructura de Drenaje	
Vinculación Con Programa	Tipo	Dimensión	Ámbito de Control
Fondo de Aportaciones para la Infraestructura Social Municipal y de las Demarcaciones Territoriales del Distrito Federal (FAISMUN)	Estrategico	Eficacia	Resultado - Propósito
Objetivo del Indicador			Sentido del Indicador
La mayor cantidad de población en zonas urbanas y rurales del municipio tienen acceso a la red de drenaje y alcantarillado			Ascendente
Definición del Indicador			
Que al menos el 70% de la población tenga acceso al drenaje municipal			
Método de Cálculo			
Variable	Descripción	Unidad de Medida	Fuente
PobDr, PobTot	PobDr = Población con acceso a drenaje PobTot = Total de la población del Municipio	Habitantes	Dirección de Servicios Municipales de Agua Potable y Alcantarillado
Formula		Unidad de Medida del Resultado	Meta
Población con acceso a drenaje / Total de la población del Municipio		Habitantes	43171
Parámetros de Semafización			
Tipo de Valor	Mayor o Igual a 43171	Mayor o Igual a 14391 y Menor 28780	Menor a 14390
Absoluto	Aceptable	Con Riesgo	Critico
Frecuencia de Medición		Disponibilidad	
Trimestral		30/09/23	
Fecha de Aprobación		Última fecha de Actualización	
01/01/23		30/09/23	
Entidad o Dependencia Responsable		Unidad Administrativa Responsable de su Seguimiento	
Municipio de Tixtla de Guerrero, Guerrero		Instancia Técnica de Evaluación al Desempeño	
Valores de Referencia			
Serie Estadística Disponible	Otros Valores de Referencia		Rangos De Valor
No Aplica	No Aplica		Minimo 10
			maximo 100
Glosario			
PND (Plan Nacional de Desarrollo) PED (Plan Estatal de Desarrollo) PMD (Plan Municipal de Desarrollo) INEGI Instituto Nacional de Geografía y Estadística Consejo Nacional de Evaluación de la Política de Desarrollo Social			

Datos de Identificación del Indicador			
Clave	Nombre del Indicador		Tema
3100226	Cantidad de localidades verificadas para registro de necesidades y demandas		Obras Públicas - Infraestructura de Drenaje
Vinculación Con Programa		Tipo	Dimensión
Fondo de Aportaciones para la Infraestructura Social Municipal y de las Demarcaciones Territoriales del Distrito Federal (FAISMUN)		Gestión	Eficacia
Objetivo del Indicador			Sentido del Indicador
Registrar las necesidades y demandas de construcción, rehabilitación y ampliación de infraestructura de drenaje y alcantarillado en el municipio			Ascendente
Definición del Indicador			
Verificar el 100% de las localidades para registrar las necesidades y demandas de infraestructura de red de agua potable.			
Método de Cálculo			
Variable	Descripción	Unidad de Medida	Fuente
LocVer	LocVer = Localidades verificadas LocTot = Total de localidades en el Municipio	Localidades	Dirección de Servicios Municipales de Agua Potable y Alcantarillado
Formula		Unidad de Medida del Resultado	Meta
localidades verificadas / Total de localidades en el Municipio		Localidades	100
Parámetros de Semafización			
Tipo de Valor	Mayor o igual a 100	Mayor o igual a 11 y Menor 100	Menor a 10
Absoluto	Aceptable	Con Riesgo	Crítico
Frecuencia de Medición		Disponibilidad	
Trimestral		30/09/23	
Fecha de Aprobación		Última fecha de Actualización	
01/01/23		30/09/23	
Entidad o Dependencia Responsable		Unidad Administrativa Responsable de su Seguimiento	
Municipio de Tixtla de Guerrero, Guerrero		Instancia Técnica de Evaluación al Desempeño	
Valores de Referencia			
Serie Estadística Disponible	Otros Valores de Referencia		Rangos De Valor
No Aplica	No Aplica		Mínimo 10
			máximo 100
Glosario			
PND (Plan Nacional de Desarrollo) PED (Plan Estatal de Desarrollo) PMD (Plan Municipal de Desarrollo) INEGI Instituto Nacional de Geografía y Estadística Consejo Nacional de Evaluación de la Política de Desarrollo Social Informes Municipales			

Datos de Identificación del Indicador			
Clave	Nombre del Indicador	Tema	
3100229	Porcentaje de población beneficiada con las obras realizadas	Obras Públicas - Infraestructura de Drenaje	
Vinculación Con Programa	Tipo	Dimensión	Ámbito de Control
Fondo de Aportaciones para la Infraestructura Social Municipal y de las Demarcaciones Territoriales del Distrito Federal (FAISMUN)	Gestion	Eficacia	Proceso - Actividad
Objetivo del Indicador			Sentido del Indicador
Contar con un programa de trabajo que beneficie a la mayor cantidad de población			Ascendente
Definición del Indicador			
Ejecutar un programa de trabajo que beneficie a la mayor cantidad de población			
Método de Cálculo			
Variable	Descripción	Unidad de Medida	Fuente
PobB, PobTotal	PobB = Población beneficiada PobTotal = Población Total	Habitantes	Dirección de Servicios Municipales de Agua Potable y Alcantarillado
Formula	Unidad de Medida del Resultado	Meta	
$\frac{\text{Población beneficiada}}{\text{Población Total}}$	Habitantes	100	
Parámetros de Semafización			
Tipo de Valor	Mayor o igual a 100	Mayor o igual a 11 y Menor 100	Menor a 10
Absoluto	Aceptable	Con Riesgo	Critico
Frecuencia de Medición	Disponibilidad		
Trimestral	30/09/23		
Fecha de Aprobación	Ultima fecha de Actualización		
01/01/23	30/09/23		
Entidad o Dependencia Responsable	Unidad Administrativa Responsable de su Seguimiento		
Municipio de Tixtla de Guerrero, Guerrero	Instancia Técnica de Evaluación al Desempeño		
Valores de Referencia			
Serie Estadística Disponible	Otros Valores de Referencia	Rangos De Valor	
No Aplica	No Aplica	Mínimo 10	máximo 100
Glosario			
PND (Plan Nacional de Desarrollo) PED (Plan Estatal de Desarrollo) PMD (Plan Municipal de Desarrollo) Gaceta Municipal Informe de Actividades Cuenta Pública Municipal.			

Datos de Identificación del Indicador			
Clave	Nombre del Indicador	Tema	
3100244	Porcentaje de unidades deportivas construidas y rehabilitadas anualmente con financiamiento público.	Obras Públicas - Infraestructura Deportiva	
Vinculación Con Programa		Tipo	Dimensión
Fondo de Aportaciones para la Infraestructura Social Municipal y de las Demarcaciones Territoriales del Distrito Federal (FAISMUN)		Estrategico	Eficacia
Objetivo del Indicador			Sentido del Indicador
Promover el deporte de manera incluyente para fomentar una cultura de salud mediante la ampliación y mejora de la red de infraestructura deportiva municipal para acercar la práctica del deporte a la población.			Ascendente
Definición del Indicador			
Determinar el porcentaje de unidades deportivas construidas y rehabilitadas			
Método de Cálculo			
Varible	Descripción	Unidad de Medida	Fuente
UDCyR, UDtotal	UDCyR = Unidades deportivas construidas y rehabilitadas UDtotal = Total de unidades deportivas	Unidades Deportivas	Dirección de Obras Públicas
Formula		Unidad de Medida del Resultado	Meta
Unidades deportivas construidas y rehabilitadas / Total de unidades deportivas en el municipio.		Unidades Deportivas	100
Parámetros de Semaforización			
Tipo de Valor	Mayor o Igual a 100	Mayor o Igual a 11 y Menor 100	Menor a 10
Absoluto	Aceptable	Con Riesgo	Critico
Frecuencia de Medición	Disponibilidad		
Trimestral	30/09/23		
Fecha de Aprobación	Ultima fecha de Actualización		
01/01/23	30/09/23		
Entidad o Dependencia Responsable	Unidad Administrativa Responsable de su Seguimiento		
Municipio de Tixtla de Guerrero, Guerrero	Instancia Técnica de Evaluación al Desempeño		
Valores de Referencia			
Serie Estadística Disponible	Otros Valores de Referencia	Rangos De Valor	
No Aplica	No Aplica	Mínimo	máximo
		10	100
Glosario			
PND (Plan Nacional de Desarrollo) PED (Plan Estatal de Desarrollo) PMD (Plan Municipal de Desarrollo) Informes Municipales NEGI Instituto Nacional de Geografía y Estadística TU Secretaría de Desarrollo Agrario, Territorial y Urbano NADE Comisión Nacional de Cultura Física y Deporte INDEG Instituto del Deporte de Guerrero			






Datos de Identificación del Indicador			
Clave	Nombre del Indicador	Tema	
3100245	Cantidad de población con acceso a infraestructura deportiva en su comunidad.	Obras Públicas - Infraestructura Deportiva	
Vinculación Con Programa	Tipo	Dimensión	Ámbito de Control
Fondo de Aportaciones para la Infraestructura Social Municipal y de las Demarcaciones Territoriales del Distrito Federal (FAISMUN)	Estrategico	Eficacia	Resultado - Proposito
Objetivo del Indicador			Sentido del Indicador
La población del Municipio, en zonas urbanas y rurales, tienen acceso a infraestructura deportiva de calidad.			Ascendente
Definición del Indicador			
Conseguir que al menos el 70% de la población tenga acceso a la infraestructura deportiva.			
Método de Cálculo			
Variable	Descripción	Unidad de Medida	Fuente
PobUs	PobUs = Población con acceso a instalaciones deportivas PobTot = Población total	Habitantes	Dirección de Obras Públicas
Formula	Unidad de Medida del Resultado	Meta	
Suma de Población con acceso a instalaciones deportivas en su comunidad / Población total	Habitantes		
Parámetros de Semafización			
Tipo de Valor	Mayor o Igual a 100	Mayor o igual a 11 y Menor 100	Menor a 10
Absoluto	Aceptable	Con Riesgo	Critico
Frecuencia de Medición	Disponibilidad		
Anual	30/09/23		
Fecha de Aprobación	Última fecha de Actualización		
01/01/23	30/09/23		
Entidad o Dependencia Responsable	Unidad Administrativa Responsable de su Seguimiento		
Municipio de Tixtla de Guerrero, Guerrero	Instancia Técnica de Evaluación al Desempeño		
Valores de Referencia			
Serie Estadística Disponible	Otros Valores de Referencia	Rangos De Valor	
No Aplica	No Aplica	Mínimo	máximo
		10	100
Glosario			
PND (Plan Nacional de Desarrollo) PED (Plan Estatal de Desarrollo) PMD (Plan Municipal de Desarrollo) Informes Municipales NEGI Instituto Nacional de Geografía y Estadística TU Secretaría de Desarrollo Agrario, Territorial y Urbano NADE Comisión Nacional de Cultura Física y Deporte INDEG Instituto del Deporte de Guerrero			

Datos de Identificación del Indicador			
Clave	Nombre del Indicador	Tema	
3100231	Porcentaje de localidades que cuentan con infraestructura educativa y de investigación.	Obras Públicas - Infraestructura Escolar	
Vinculación Con Programa	Tipo	Dimensión	Ámbito de Control
Fondo de Aportaciones para la Infraestructura Social Municipal y de las Demarcaciones Territoriales del Distrito Federal (FAISMUN)	Estrategico	Eficacia	Impacto - Fin
Objetivo del Indicador			Sentido del Indicador
Contribuir a asegurar mayor cobertura, inclusión y equidad educativa entre todos los grupos de la población para la construcción de una sociedad más justa mediante la ampliación de la infraestructura educativa y de investigación.			Ascendente
Definición del Indicador			
Conocer el porcentaje de cobertura de infraestructura educativa en el municipio			
Método de Cálculo			
Variable	Descripción	Unidad de Medida	Fuente
Locled, LocTot	Locled = Localidades con infraestructura educativa LocTot = Total de localidades	Localidades	Dirección de Obras Públicas
Formula	Unidad de Medida del Resultado	Meta	
$\text{Localidades con infraestructura educativa} / \text{Total de localidades.}$	Localidades	100	
Parámetros de Semaforzación			
Tipo de Valor	Mayor o igual a 100	Mayor o Igual a 10 y Menor 100	Menor a 10
Absoluto	Aceptable	Con Riesgo	Critico
Frecuencia de Medición	Disponibilidad		
Trimestral	30/09/23		
Fecha de Aprobación	Ultima fecha de Actualización		
01/01/23	30/09/23		
Entidad o Dependencia Responsable	Unidad Administrativa Responsable de su Seguimiento		
Municipio de Tixtla de Guerrero, Guerrero	Instancia Técnica de Evaluación al Desempeño		
Valores de Referencia			
Serie Estadística Disponible	Otros Valores de Referencia	Rangos De Valor	
No Aplica	No Aplica	Mínimo	máximo
		10	100
Glosario			
PND (Plan Nacional de Desarrollo) PED (Plan Estatal de Desarrollo) PMD (Plan Municipal de Desarrollo) INEGI Instituto Nacional de Geografía y Estadística SEG Secretaría de Educación Guerrero			









Datos de Identificación del Indicador			
Clave	Nombre del Indicador	Tema	
3100232	Porcentaje de población usuaria de la infraestructura educativa.	Obras Públicas - Infraestructura Escolar	
Vinculación Con Programa	Tipo	Dimensión	Ámbito de Control
Fondo de Aportaciones para la Infraestructura Social Municipal y de las Demarcaciones Territoriales del Distrito Federal (FAISMUN)	Estrategico	Eficacia	Resultado - Proposito
Objetivo del Indicador			Sentido del Indicador
La mayor cantidad de población en edad escolar, en zonas urbanas y rurales de la administración pública tienen acceso a infraestructura educativa de buena calidad.			Ascendente
Definición del Indicador			
Conocer la cobertura de población en edad escolar que tiene acceso a la infraestructura educativa			
Método de Cálculo			
Variable	Descripción	Unidad de Medida	Fuente
PobUsIE, PobEdEsc	PobUsIE = Población usuaria de la infraestructura escolar PobEdEsc = Total de la población en edad escolar	Habitantes	Dirección de Obras Públicas
Formula	Unidad de Medida del Resultado	Meta	
$\text{Población usuaria de la infraestructura escolar} / \text{Total de la población en edad escolar}$	Habitantes	100	
Parámetros de Semafización			
Tipo de Valor	Mayor o Igual a 100	Mayor o Igual a 10 y Menor 100	Menor a 10
Absoluto	Aceptable	Con Riesgo	Critico
Frecuencia de Medición	Disponibilidad		
Trimestral	30/09/23		
Fecha de Aprobación	Ultima fecha de Actualización		
01/01/23	30/09/23		
Entidad o Dependencia Responsable	Unidad Administrativa Responsable de su Seguimiento		
Municipio de Tixtla de Guerrero, Guerrero	Instancia Técnica de Evaluación al Desempeño		
Valores de Referencia			
Serie Estadística Disponible	Otros Valores de Referencia	Rangos De Valor	
No Aplica	No Aplica	Minimo	maximo
		10	100
Glosario			
PND (Plan Nacional de Desarrollo) PED (Plan Estatal de Desarrollo) PMD Plan Municipal de Desarrollo INEGI Instituto Nacional de Geografía y Estadística SEG Secretaría de Educación Guerrero SEP Secretaría de Educación Pública			


Datos de Identificación del Indicador			
Clave	Nombre del Indicador	Tema	
3100243	Promedio de obras de mantenimiento y rehabilitación en escuelas.	Obras Públicas - Infraestructura Escolar	
Vinculación Con Programa	Tipo	Dimensión	Ámbito de Control
Fondo de Aportaciones para la Infraestructura Social Municipal y de las Demarcaciones Territoriales del Distrito Federal (FAISMUN)	Gestion	Eficacia	Proceso - Actividad
Objetivo del Indicador			Sentido del Indicador
Coadyuvar y apoyar el mantenimiento y rehabilitación de la infraestructura educativa.			Ascendente
Definición del Indicador			
Cubrir el 100% de escuelas con obras de infraestructura educativa			
Método de Cálculo			
Variable	Descripción	Unidad de Medida	Fuente
ObMREI_EscTot	ObMREI = Obras de mantenimiento y rehabilitación en Infraestructura Educativa EscTot = Total de escuelas	Obras	Dirección de Obras Públicas
Formula	Unidad de Medida del Resultado	Meta	
Cantidad de obras de mantenimiento y rehabilitación / total de escuelas.	Obras	17	
Parámetros de Semafización			
Tipo de Valor	Mayor o Igual a 17	Mayor o Igual a 7 y Menor 12	Menor a 6
Absoluto	Aceptable	Con Riesgo	Crítico
Frecuencia de Medición	Disponibilidad		
Trimestral	30/09/23		
Fecha de Aprobación	Ultima fecha de Actualización		
01/01/23	30/09/23		
Entidad o Dependencia Responsable	Unidad Administrativa Responsable de su Seguimiento		
Municipio de Tixtla de Guerrero, Guerrero	Instancia Técnica de Evaluación al Desempeño		
Valores de Referencia			
Serie Estadística Disponible	Otros Valores de Referencia	Rangos De Valor	
No Aplica	No Aplica	Mínimo	máximo
		6	17
Glosario			
PND (Plan Nacional de Desarrollo) PED (Plan Estatal de Desarrollo) PMD (Plan Municipal de Desarrollo)			



Datos de Identificación del Indicador			
Clave	Nombre del Indicador	Tema	
3100330	Tasa de crecimiento anual en la recaudación de ingresos propios	Administración y Finanzas - Ingresos Propios	
Vinculación Con Programa	Tipo	Dimensión	Ámbito de Control
Ingresos Propios	Estrategico	Eficacia	Impacto - Fin
Objetivo del Indicador			Sentido del Indicador
Colaborar en la construcción de una Administración integral, ordenada y articulada que garantice la correcta administración de los recursos mediante el incremento a la recaudación de ingresos propios del Ente Público.			Ascendente
Definición del Indicador			
Incrementar al menos el 20% de los ingresos propios reales en el año			
Método de Cálculo			
Variable	Descripción	Unidad de Medida	Fuente
IngrPropReas, IngrPropReasAAnt	IngrPropReas = Ingresos Propios reales IngrPropReasAAnt = Ingresos Propios reales del año anterior	Pesos	Tesorería Municipal
Formula	Unidad de Medida del Resultado	Meta	
$\text{Ingresos Propios reales} / \text{Ingresos Propios reales del año anterior}$	Millones de pesos	100	
Parámetros de Semafización			
Tipo de Valor	Mayor o Igual a 100	Mayor o Igual a 11 y Menor 99	Menor a 10
Absoluto	Aceptable	Con Riesgo	Critico
Frecuencia de Medición	Disponibilidad		
Trimestral	30/09/23		
Fecha de Aprobación	Última fecha de Actualización		
01/01/23	30/09/23		
Entidad o Dependencia Responsable	Unidad Administrativa Responsable de su Seguimiento		
Municipio de Tixtla de Guerrero, Guerrero	Instancia Técnica de Evaluación al Desempeño		
Valores de Referencia			
Serie Estadística Disponible	Otros Valores de Referencia	Rangos De Valor	
No aplica	No aplica	Mínimo	máximo
		10	100
Glosario			
Plan Nacional de Desarrollo Plan Estatal de Desarrollo Plan Municipal de Desarrollo Cuentas Públicas, AGE Auditoría General del Estado ASF Auditoría Superior de la Federación Informes			

Datos de Identificación del Indicador				
Clave	Nombre del Indicador		Tema	
3100332	Porcentaje de ingresos propios con respecto a los ingresos totales de la administración pública		Administración y Finanzas - Ingresos Propios	
Vinculación Con Programa		Tipo	Dimensión	Ámbito de Control
Ingresos Propios		Estrategico	Eficacia	Resultado - Proposito
Objetivo del Indicador			Sentido del Indicador	
La Administración logra establecer un nivel óptimo de recaudación de ingresos propios.			Ascendente	
Definición del Indicador				
Lograr que los ingresos propios recaudados sumen al menos el 10% de los ingresos de la administración pública				
Método de Cálculo				
Varible	Descripción		Unidad de Medida	Fuente
ToIngrProp, ToIngr	ToIngrProp = Total de ingresos propios ToIngr = Total de ingresos		Pesos	Tesorería Municipal
Formula		Unidad de Medida del Resultado		Meta
Total de ingresos propios / Total de ingresos		Pesos		100
Parámetros de Sematización				
Tipo de Valor	Mayor o Igual a 100	Mayor o Igual a 10 y Menor 100	Menor a 10	
Absoluto	Aceptable	Con Riesgo	Crítico	
Frecuencia de Medición			Disponibilidad	
Trimestral			30/09/23	
Fecha de Aprobación			Última fecha de Actualización	
01/01/23			30/09/23	
Entidad o Dependencia Responsable			Unidad Administrativa Responsable de su Seguimiento	
Municipio de Tixtla de Guerrero, Guerrero			Instancia Técnica de Evaluación al Desempeño	
Valores de Referencia				
Serie Estadística Disponible		Otros Valores de Referencia		Rangos De Valor
No aplica		No aplica		Mínimo
				10
				máximo
				100
Glosario				
Plan Nacional de Desarrollo				
Plan Estatal de Desarrollo				
Plan Municipal de Desarrollo				
Cuenta Pública de la Administración Pública, Presupuesto de Ingresos, Informes				






Datos de Identificación del Indicador			
Clave	Nombre del Indicador	Tema	
3100334	Disposiciones Normativas Internas publicadas en la gaceta.	Administración y Finanzas - Ingresos Propios	
Vinculación Con Programa	Tipo	Dimensión	Ámbito de Control
Ingresos Propios	Estrategico	Eficacia	Bienes o Servicios - Componente
Objetivo del Indicador			Sentido del Indicador
Marco Normativo actualizado referente a ingresos propios			Ascendente
Definición del Indicador			
Contar con un Marco Normativo interno actualizado y acorde a la administración pública			
Método de Cálculo			
Variable	Descripción	Unidad de Medida	Fuente
VerNoringProp	VerNoringProp = Verificación de disposiciones normativas internas relativas a los ingresos propios	Elementos de Verificación	Tesorería Municipal
Formula	Unidad de Medida del Resultado	Meta	
Verificación de disposiciones normativas internas relativas a los ingresos propios / Total de Normativas Publicadas en la Gaceta Municipal.	Elementos de Verificación	100	
Parámetros de Semafización			
Tipo de Valor	Mayor o igual a 100	Mayor o igual a 10 y Menor 100	Menor a 10
Absoluto	Aceptable	Con Riesgo	Critico
Frecuencia de Medición	Disponibilidad		
Trimestral	30/09/23		
Fecha de Aprobación	Última fecha de Actualización		
01/01/23	30/09/23		
Entidad o Dependencia Responsable	Unidad Administrativa Responsable de su Seguimiento		
Municipio de Tixtla de Guerrero, Guerrero	Instancia Técnica de Evaluación al Desempeño		
Valores de Referencia			
Serie Estadística Disponible	Otros Valores de Referencia	Rangos De Valor	
No aplica	No aplica	Mínimo	máximo
		10	100
Glosario			
Plan Nacional de Desarrollo Plan Estatal de Desarrollo Plan Municipal de Desarrollo Gaceta en la que se publican las Normas referidas			




Datos de Identificación del Indicador			
Clave	Nombre del Indicador	Tema	
3100336	Nombramientos, organigrama y Manual de Organización del área correspondiente	Administración y Finanzas - Ingresos Propios	
Vinculación Con Programa	Tipo	Dimensión	Ámbito de Control
Ingresos Propios	Estrategico	Eficacia	Bienes o Servicios - Componente
Objetivo del Indicador			Sentido del Indicador
Instancia o área responsable de verificar la correcta recaudación de los ingresos propios			Ascendente
Definición del Indicador			
Contar con una instancia o área responsable de los ingresos propios			
Método de Cálculo			
Variable	Descripción	Unidad de Medida	Fuente
VerDocAlnPr	VerDocAlnPr = Verificación de documentos del área de Ingresos Propios	Elementos de Verificación	Tesorería Municipal
Formula	Unidad de Medida del Resultado	Meta	
Verificación de documentos del área de Ingresos Propios / Total de Normatividad Publicada en la Gaceta	Elementos de Verificación	100	
Parámetros de Semafización			
Tipo de Valor	Mayor o igual a 100	Mayor o Igual a 10 y Menor 100	Menor a 10
Absoluto	Adaptable	Con Riesgo	Critico
Frecuencia de Medición	Disponibilidad		
Trimestral	30/09/23		
Fecha de Aprobación	Última fecha de Actualización		
01/01/23	30/09/23		
Entidad o Dependencia Responsable	Unidad Administrativa Responsable de su Seguimiento		
Municipio de Tixtla de Guerrero, Guerrero	Instancia Técnica de Evaluación al Desempeño		
Valores de Referencia			
Serie Estadística Disponible	Otros Valores de Referencia	Rangos De Valor	
No aplica	No aplica	Mínimo	máximo
		10	100
Glosario			
Plan Nacional de Desarrollo Plan Estatal de Desarrollo Plan Municipal de Desarrollo Informes de auditoría interna o externa. Como Agenda Pública de Desarrollo			






Datos de Identificación del Indicador			
Clave	Nombre del Indicador	Tema	
3100360	Porcentaje de contribuyentes que están al corriente en sus pagos	Administración y Finanzas - Ingresos Propios	
Vinculación Con Programa	Tipo	Dimensión	Ámbito de Control
Ingresos Propios	Gestion	Eficacia	Proceso - Actividad
Objetivo del Indicador			Sentido del Indicador
Establecer un programa de pago oportuno para mantener los ingresos al corriente.			Ascendente
Definición del Indicador			
Lograr que el 90% de los contribuyentes esten al corriente con sus pagos a la administración pública			
Método de Cálculo			
Varible	Descripción	Unidad de Medida	Fuente
ContCorrPags, ToCont	ContCorrPags = Contribuyentes al corriente en pagos ToCont = Total de Contribuyentes	Contribuyentes	Tesorería Municipal
Formula	Unidad de Medida del Resultado	Meta	
Contribuyentes al corriente en pagos / Total de Contribuyentes	Contribuyentes	100	
Parámetros de Semaforización			
Tipo de Valor	Mayor o igual a 100	Mayor o igual a 11 y Menor 100	Menor a 10
Absoluto	Aceptable	Con Riesgo	Critico
Frecuencia de Medición	Disponibilidad		
Trimestral	30/09/23		
Fecha de Aprobación	Ultima fecha de Actualización		
01/01/23	30/09/23		
Entidad o Dependencia Responsable	Unidad Administrativa Responsable de su Seguimiento		
Municipio de Tixtla de Guerrero, Guerrero	Instancia Técnica de Evaluación al Desempeño		
Valores de Referencia			
Serie Estadística Disponible	Otros Valores de Referencia	Rangos De Valor	
No aplica	No aplica	Mínimo	maximo
		10	100
Glosario			
Plan Nacional de Desarrollo Plan Estatal de Desarrollo Plan Municipal de Desarrollo Informes, Cuenta pública de la Administración Pública			



Datos de Identificación del Indicador			
Clave	Nombre del Indicador	Tema	
3100363	Población alcanzada con la campaña	Administración y Finanzas - Ingresos Propios	
Vinculación Con Programa	Tipo	Dimensión	Ámbito de Control
Ingresos Propios	Gestión	Eficacia	Proceso - Actividad
Objetivo del Indicador			Sentido del Indicador
Diseñar e implementar campañas de concientización para el cumplimiento oportuno de las obligaciones de los contribuyentes			Ascendente
Definición del Indicador			
Dar cobertura al menos al 100% de las localidades del municipio con las campañas de concientización			
Método de Cálculo			
Variable	Descripción	Unidad de Medida	Fuente
ToPobAlcCamps	ToPobAlcCamps = Total de población alcanzada por las campañas	Población	Tesorería Municipal
Formula	Unidad de Medida del Resultado	Meta	
Total de población alcanzada por las campañas / Total de población del Municipio.	Población	100	
Parámetros de Semafización			
Tipo de Valor	Mayor o Igual a 100	Mayor o Igual a 10 y Menor 100	Menor a 10
Absoluto	Aceptable	Con Riesgo	Crítico
Frecuencia de Medición	Disponibilidad		
Trimestral	30/09/23		
Fecha de Aprobación	Última fecha de Actualización		
01/01/23	30/09/23		
Entidad o Dependencia Responsable	Unidad Administrativa Responsable de su Seguimiento		
Municipio de Tixtla de Guerrero, Guerrero	Instancia Técnica de Evaluación al Desempeño		
Valores de Referencia			
Serie Estadística Disponible	Otros Valores de Referencia	Rangos De Valor	
No aplica	No aplica	Mínimo	máximo
		10	100
Glosario			
Plan Nacional de Desarrollo Plan Estatal de Desarrollo Plan Municipal de Desarrollo Cuenta pública de la administración pública, Informes del área correspondiente			





Datos de Identificación del Indicador			
Clave	Nombre del Indicador	Tema	
3100127	Porcentaje de Vegetación Natural Remanente (Selva, bosque, matorral y pastizal)	Obras Públicas - Medio Ambiente	
Vinculación Con Programa	Tipo	Dimensión	Ámbito de Control
Gasto Corriente	Estrategico	Eficacia	Impacto - Fin
Objetivo del Indicador			Sentido del Indicador
Promover la conservación y aprovechamiento sustentable de los recursos naturales a cargo del municipio, mediante políticas de desarrollo que vinculen la sustentabilidad ambiental con la generación de riqueza, competitividad y empleo			Ascendente
Definición del Indicador			
Conservar la mayor cantidad posible de Superficie de vegetación remanente en el municipio			
Método de Cálculo			
Variable	Descripción	Unidad de Medida	Fuente
SupVegRem,	SupVegRem = Superficie de vegetación remanente / Total = Territorio Total	Hectáreas	Dirección de Desarrollo Ambiental
Formula	Unidad de Medida del Resultado	Meta	
Superficie de vegetación remanente / Territorio Total	Hectáreas	232	
Parámetros de Semafización			
Tipo de Valor	Mayor o igual a 100	Mayor o igual a 11 y Menor 100	Menor a 10
Absoluto	Aceptable	Con Riesgo	Critico
Frecuencia de Medición	Disponibilidad		
Trimestral	30/09/23		
Fecha de Aprobación	Ultima fecha de Actualización		
01/01/23	30/09/23		
Entidad o Dependencia Responsable	Unidad Administrativa Responsable de su Seguimiento		
Municipio de Tixtla de Guerrero, Guerrero	Instancia Técnica de Evaluación al Desempeño		
Valores de Referencia			
Serie Estadística Disponible	Otros Valores de Referencia	Rangos De Valor	
No Aplica	No Aplica	Mínimo	máximo
		10	100
Glosario			
Plan Nacional de Desarrollo Plan Estatal de Desarrollo Plan Municipal de Desarrollo Informes Municipales			







Datos de Identificación del Indicador			
Clave	Nombre del Indicador	Tema	
3100128	Toneladas de residuos sólidos depuestos sin control	Obras Públicas - Medio Ambiente	
Vinculación Con Programa	Tipo	Dimensión	Ámbito de Control
Gasto Corriente	Estrategico	Eficacia	Impacto - Fin
Objetivo del Indicador			Sentido del Indicador
Promover la conservación y aprovechamiento sustentable de los recursos naturales a cargo del municipio, mediante políticas de desarrollo que vinculen la sustentabilidad ambiental con la generación de riqueza, competitividad y empleo			Descendente
Definición del Indicador			
Reducir en un 40% el volumen de residuos depuestos sin control			
Método de Cálculo			
Variable	Descripción	Unidad de Medida	Fuente
VolResDSC, VolTotalRes, VolResDep, VolResRec	VolResDSC = volumen de residuos depuestos sin control VolTotalRes = volumen total de residuos generados VolResDep = volumen de residuos en Rellenos sanitarios	Toneladas	Dirección de Desarrollo Ambiental
Formula	Unidad de Medida del Resultado	Meta	
El volumen de residuos depuestos sin control = residuos sólidos urbanos - (residuos en rellenos sanitarios y sitios controlados) - Residuos reciclados y recuperados / .	Toneladas	40000	
Parámetros de Semaforización			
Tipo de Valor	Mayor o Igual a 40000	Mayor o Igual a 13334 y Menor 26666	Menor a 13000
Absoluto	Aceptable	Con Riesgo	Crítico
Frecuencia de Medición	Disponibilidad		
Trimestral	30/09/23		
Fecha de Aprobación	Ultima fecha de Actualización		
01/01/23	30/09/23		
Entidad o Dependencia Responsable	Unidad Administrativa Responsable de su Seguimiento		
Municipio de Tixtla de Guerrero, Guerrero	Instancia Técnica de Evaluación al Desempeño		
Valores de Referencia			
Serie Estadística Disponible	Otros Valores de Referencia	Rangos De Valor	
No Aplica	No Aplica	Minimo	maximo
		13333	40000
Glosario			
PND (Plan Nacional de Desarrollo) PED (Plan Estatal de Desarrollo) PMD (Plan Municipal de Desarrollo) Informes de la Administración Municipal.			






Datos de Identificación del Indicador			
Clave	Nombre del Indicador	Tema	
3100430	Porcentaje del costo de Operación de la Administración Pública en relación al costo total	Administración y Finanzas - Organización y gestión de Recursos humanos	
Vinculación Con Programa	Tipo	Dimensión	Ámbito de Control
Gasto Corriente	Estrategico	Eficacia	Impacto - Fin
Objetivo del Indicador			Sentido del Indicador
Colaborar en la construcción de una Administración integral, ordenada y articulada que garantice la correcta administración de los recursos mediante la eficiente organización y gestión de recursos humanos.			Descendente
Definición del Indicador			
Que el egresos por concepto de nómina no rebase el 30% de los egresos totales			
Método de Cálculo			
Variable	Descripción	Unidad de Medida	Fuente
EgrsConcNom, ToEgrs	EgrsConcNom = Egresos por concepto nómina ToEgrs = Total de Egresos	Pesos	Oficialía Mayor
Formula	Unidad de Medida del Resultado	Meta	
Egresos por concepto nómina / Total de Egresos	Pesos	100	
Parámetros de Semafización			
Tipo de Valor	Mayor o Igual a 100	Mayor o Igual a 11 y Menor 100	Menor a 10
Absoluto	Aceptable	Con Riesgo	Crítico
Frecuencia de Medición	Disponibilidad		
Timestral	30/09/23		
Fecha de Aprobación	Ultima fecha de Actualización		
01/01/23	30/09/23		
Entidad o Dependencia Responsable	Unidad Administrativa Responsable de su Seguimiento		
Municipio de Tixtla de Guerrero, Guerrero	Instancia Técnica de Evaluación al Desempeño		
Valores de Referencia			
Serie Estadística Disponible	Otros Valores de Referencia	Rangos De Valor	
No aplica	No aplica	Mínimo	máximo
		10	100
Glosario			
Plan Nacional de Desarrollo Plan Estatal de Desarrollo Plan Municipal de Desarrollo Informes, Cuenta Pública			




Datos de Identificación del Indicador			
Clave	Nombre del Indicador	Tema	
3100431	Porcentaje de dependencias públicas en función del "organigrama óptimo".	Administración y Finanzas - Organización y gestión de Recursos humanos	
Vinculación Con Programa	Tipo	Dimensión	Ámbito de Control
Gasto Corriente	Estrategico	Eficacia	Resultado - Proposito
Objetivo del Indicador			Sentido del Indicador
La Administración Pública opera de manera organizada y eficiente con una estructura adecuada a sus funciones			Ascendente
Definición del Indicador			
Que la Administración Pública opere con una estructura adecuada a sus funciones			
Método de Cálculo			
Variable	Descripción	Unidad de Medida	Fuente
NumDepn , NumDepnContpOrgOpt	NumDepn = Número de dependencias NumDepnContpOrgOpt = Número de dependencias contempladas en el organigrama óptimo	Dependencias	Oficialía Mayor
Formula	Unidad de Medida del Resultado	Meta	
Número de dependencias que conforman la administración pública / Número de dependencias contempladas en el organigrama óptimo x100.	Dependencias	100	
Parámetros de Semafización			
Tipo de Valor	Mayor o igual a 100	Mayor o igual a 11 y Menor 100	Menor a 10
Absoluto	Aceptable	Con Riesgo	Critico
Frecuencia de Medición	Disponibilidad		
Trimestral	30/09/23		
Fecha de Aprobación	Ultima fecha de Actualización		
01/01/23	30/09/23		
Entidad o Dependencia Responsable	Unidad Administrativa Responsable de su Seguimiento		
Municipio de Tixtla de Guerrero, Guerrero	Instancia Técnica de Evaluación al Desempeño		
Valores de Referencia			
Serie Estadística Disponible	Otros Valores de Referencia	Rangos De Valor	
No aplica	No aplica	Mínimo	máximo
		10	100
Glosario			
Plan Nacional de Desarrollo Plan Estatal de Desarrollo Plan Municipal de Desarrollo Informes Plan de Desarrollo stituto Nacional para el Federalismo y el Desarrollo Municipal			



Datos de Identificación del Indicador			
Clave	Nombre del Indicador	Tema	
3100432	Disposiciones Normativas publicadas en la Gaceta.	Administración y Finanzas - Organización y gestión de Recursos humanos	
Vinculación Con Programa	Tipo	Dimensión	Ámbito de Control
Gasto Corriente	Estrategico	Eficacia	Bienes o Servicios - Componente
Objetivo del Indicador			Sentido del Indicador
Marco Normativo actualizado en lo referente a la organización y gestión de recursos humanos, publicado en la Gaceta.			Ascendente
Definición del Indicador			
Contar con un Marco Normativo actualizado en lo referente a la organización y gestión de recursos humanos, publicado en la Gaceta.			
Método de Cálculo			
Variable	Descripción	Unidad de Medida	Fuente
VerNormGRH	VerNormGRH = Verificación de Normas para la Gestión de Recursos Humanos	Elementos de Verificación	Oficialia Mayor
Formula	Unidad de Medida del Resultado	Meta	
Verificación de Normas para la Gestión de Recursos Humanos / Marco Normativo para la Gestión de los Recursos Humanos.	Elementos de Verificación	100	
Parámetros de Semafización			
Tipo de Valor	Mayor o Igual a 100	Mayor o Igual a 11 y Menor 100	Menor a 10
Absoluto	Aceptable	Con Riesgo	Critico
Frecuencia de Medición	Disponibilidad		
Trimestral	30/09/23		
Fecha de Aprobación	Última fecha de Actualización		
01/01/23	30/09/23		
Entidad o Dependencia Responsable	Unidad Administrativa Responsable de su Seguimiento		
Municipio de Tixtla de Guerrero, Guerrero	Instancia Técnica de Evaluación al Desempeño		
Valores de Referencia			
Serie Estadística Disponible	Otros Valores de Referencia	Rangos De Valor	
No aplica	No aplica	Mínimo	máximo
		10	100
Glosario			
Plan Nacional de Desarrollo Plan Estatal de Desarrollo Plan Municipal de Desarrollo Gaceta que publica las Normas referidas.			



Datos de Identificación del Indicador				
<b>Clave</b>		<b>Nombre del Indicador</b>		<b>Tema</b>
3100435		Documento "Programa de organización y gestión de recursos humanos" actualizado y que integra todos los elementos señalados en la normatividad correspondiente.		Administración y Finanzas - Organización y gestión de Recursos humanos
<b>Vinculación Con Programa</b>		<b>Tipo</b>	<b>Dimensión</b>	<b>Ámbito de Control</b>
Gasto Corriente		Gestion	Eficacia	Bienes o Servicios - Componente
<b>Objetivo del Indicador</b>				<b>Sentido del Indicador</b>
Programa Operativo actualizado que contemple las estrategias y líneas de acción para optimizar la organización y la gestión de recursos humanos en el Ente Público.				Ascendente
<b>Definición del Indicador</b>				
Contar con un Programa Operativo actualizado para optimizar la organización y la gestión de recursos humanos				
<b>Método de Cálculo</b>				
<b>Variable</b>	<b>Descripción</b>	<b>Unidad de Medida</b>	<b>Fuente</b>	
VerPOGRH	VerPOGRH = Verificación del Programa Operativo para gestionar los recursos humanos	Elementos de Verificación	Oficialía Mayor	
<b>Formula</b>		<b>Unidad de Medida del Resultado</b>	<b>Meta</b>	
Verificación del Programa Operativo para gestionar los recursos humanos / Programa Operativo		Elementos de Verificación	100	
<b>Parámetros de Sematización</b>				
<b>Tipo de Valor</b>	Mayor o Igual a 100	Mayor o Igual a 10 y Menor 100	Menor a 10	
<b>Absoluto</b>	Aceptable	Con Riesgo	Crítico	
<b>Frecuencia de Medición</b>			<b>Disponibilidad</b>	
Trimestral			30/09/23	
<b>Fecha de Aprobación</b>			<b>Última fecha de Actualización</b>	
01/01/23			30/09/23	
<b>Entidad o Dependencia Responsable</b>			<b>Unidad Administrativa Responsable de su Seguimiento</b>	
Municipio de Tixtla de Guerrero, Guerrero			Instancia Técnica de Evaluación al Desempeño	
<b>Valores de Referencia</b>				
<b>Serie Estadística Disponible</b>		<b>Otros Valores de Referencia</b>		<b>Rangos De Valor</b>
No aplica		No aplica		Mínimo      máximo
				10              100
<b>Glosario</b>				
Plan Nacional de Desarrollo Plan Estatal de Desarrollo Plan Municipal de Desarrollo Informe de avances y resultados firmado por el responsable.				



Datos de Identificación del Indicador			
Clave	Nombre del Indicador		Tema
3100436	Marco legal actualizado, relativo a la organización y gestión de Recursos Humanos		Administración y Finanzas - Organización y gestión de Recursos humanos
Vinculación Con Programa	Tipo	Dimensión	Ámbito de Control
Gasto Corriente	Gestion	Eficacia	Proceso - Actividad
Objetivo del Indicador			Sentido del Indicador
Revisar, actualizar o en su caso crear la legislación local en materia de organización y gestión de Recursos Humanos			Ascendente
Definición del Indicador			
Contar con la legislación local en materia de organización y gestión de Recursos Humanos			
Método de Cálculo			
Variable	Descripción	Unidad de Medida	Fuente
VerNormOyGRH	VerNormOyGRH = Verificación de las Normas para la organización y gestión de Recursos Humanos	Elementos de Verificación	Oficialía Mayor
Formula		Unidad de Medida del Resultado	Meta
Verificación de las Normas para la organización y gestión de Recursos Humanos / .		Elementos de Verificación	100
Parámetros de Sematización			
Tipo de Valor	Mayor o Igual a 100	Mayor o Igual a 11 y Menor 100	Menor a 10
Absoluto	Aceptable	Con Riesgo	Critico
Frecuencia de Medición	Disponibilidad		
Trimestral	30/09/23		
Fecha de Aprobación	Última fecha de Actualización		
01/01/23	30/09/23		
Entidad o Dependencia Responsable	Unidad Administrativa Responsable de su Seguimiento		
Municipio de Tixtla de Guerrero, Guerrero	Instancia Técnica de Evaluación al Desempeño		
Valores de Referencia			
Serie Estadística Disponible	Otros Valores de Referencia		Rangos De Valor
No aplica	No aplica		Mínimo      máximo
			10              100
Glosario			
Plan Nacional de Desarrollo Plan Estatal de Desarrollo Plan Municipal de Desarrollo			




Datos de Identificación del Indicador			
Clave	Nombre del Indicador	Tema	
3100440	Porcentaje de ingresos destinados a la operación de la Administración.	Administración y Finanzas - Organización y gestión de Recursos humanos	
Vinculación Con Programa	Tipo	Dimensión	Ámbito de Control
Gasto Corriente	Gestion	Eficacia	Proceso - Actividad
Objetivo del Indicador			Sentido del Indicador
Reporte de recursos financieros totales con que cuenta para su operación la Administración pública			Ascendente
Definición del Indicador			
Que los costos de operación de la Administración no rebasen el 40% de los ingresos totales			
Método de Cálculo			
Variable	Descripción	Unidad de Medida	Fuente
CostOperAdmonMun, IngrsMunTot	CostOperAdmonMun = Costo de operación de la Administración IngrsMunTot = Ingresos Totales.	pesos	Oficialía Mayor
Formula	Unidad de Medida del Resultado	Meta	
Costo de operación de la Administración / Ingresos Totales	pesos	100	
Parámetros de Semaforización			
Tipo de Valor	Mayor o igual a 100	Mayor o igual a 11 y Menor 100	Menor a 10
Absoluto	Aceptable	Con Riesgo	Critico
Frecuencia de Medición	Disponibilidad		
Trimestral	30/09/23		
Fecha de Aprobación	Última fecha de Actualización		
01/01/23	30/09/23		
Entidad o Dependencia Responsable	Unidad Administrativa Responsable de su Seguimiento		
Municipio de Tixtla de Guerrero, Guerrero	Instancia Técnica de Evaluación al Desempeño		
Valores de Referencia			
Serie Estadística Disponible	Otros Valores de Referencia	Rangos De Valor	
No aplica	No aplica	Mínimo	maximo
		10	100
Glosario			
Plan Nacional de Desarrollo Plan Estatal de Desarrollo Plan Municipal de Desarrollo Informes, Cuenta Pública			






Datos de Identificación del Indicador			
Clave	Nombre del Indicador	Tema	
3100614	Porcentaje de población afectada por desastres naturales.	Seguridad Pública - Protección Civil	
Vinculación Con Programa	Tipo	Dimensión	Ámbito de Control
Fondo de Aportación para el Fortalecimiento de los Municipios (FORTAMUN-DF)	Estrategico	Eficacia	Impacto - Fin
Objetivo del Indicador			Sentido del Indicador
Preservar la integridad, estabilidad y permanencia del Estado Mexicano con la construcción de un país más seguro y resiliente, mediante acciones de protección civil participativas, incluyentes y preventivas			Ascendente
Definición del Indicador			
Atender al 100% de la población afectada por desastres			
Método de Cálculo			
Variable	Descripción	Unidad de Medida	Fuente
PobAtDesNat, PobAfecTot	PobAtDesNat = Población atendida ante desastres naturales PobAfecTot = Población total afectada por desastres	Habitantes	Dirección de Protección Civil
Formula	Unidad de Medida del Resultado	Meta	
$\frac{\text{Población atendida ante desastres naturales}}{\text{Población total afectada por desastres}}$	Habitantes	100	
Parámetros de Semafización			
Tipo de Valor	Mayor o igual a 100	Mayor o igual a 11 y Menor 100	Menor a 10
Absoluto	Aceptable	Con Riesgo	Crítico
Frecuencia de Medición	Disponibilidad		
Trimestral	30/09/23		
Fecha de Aprobación	Última fecha de Actualización		
01/01/23	30/09/23		
Entidad o Dependencia Responsable	Unidad Administrativa Responsable de su Seguimiento		
Municipio de Tixtla de Guerrero, Guerrero	Instancia Técnica de Evaluación al Desempeño		
Valores de Referencia			
Serie Estadística Disponible	Otros Valores de Referencia	Rangos De Valor	
No Aplica	No Aplica	Mínimo	máximo
		10	100
Glosario			
PND (Plan Nacional de Desarrollo) PED (Plan Estatal de Desarrollo) PMD (Plan Municipal de Desarrollo) Informes Municipales NEGI Instituto Nacional de Geografía y Estadística			

*[Handwritten signature]*

*[Handwritten signature]*

*[Handwritten signature]*

*[Handwritten signature]*

Datos de Identificación del Indicador			
Clave	Nombre del Indicador	Tema	
3100615	Índice de respuesta y atención a la población en casos de emergencia	Seguridad Pública - Protección Civil	
Vinculación Con Programa	Tipo	Dimensión	Ámbito de Control
Fondo de Aportación para el Fortalecimiento de los Municipios (FORTAMUN-DF)	Estrategico	Eficacia	Impacto - Fin
Objetivo del Indicador			Sentido del Indicador
Preservar la integridad, estabilidad y permanencia del Estado Mexicano con la construcción de un país más seguro y resiliente, mediante acciones de protección civil participativas, incluyentes y preventivas			Descendente
Definición del Indicador			
Reducir al mínimo la respuesta de atención a las llamadas de emergencia de la población.			
Método de Cálculo			
Variable	Descripción	Unidad de Medida	Fuente
TILLaAt	TILLaAt =Tiempo transcurrido entre la llamada de emergencia y el inicio de atención a los afectados.	Minutos	Dirección de Protección Civil
Formula	Unidad de Medida del Resultado	Meta	
Tiempo transcurrido entre la llamada de emergencia y el inicio de atención a los afectados. / .	Minutos	10	
Parámetros de Semaforización			
Tipo de Valor	Mayor o igual a 10	Mayor o igual a 11 y Menor 20	Menor a 20
Absoluto	Aceptable	Con Riesgo	Critico
Frecuencia de Medición	Disponibilidad		
Trimestral	30/09/23		
Fecha de Aprobación	Ultima fecha de Actualización		
01/01/23	30/09/23		
Entidad o Dependencia Responsable	Unidad Administrativa Responsable de su Seguimiento		
Municipio de Tixtla de Guerrero, Guerrero	Instancia Técnica de Evaluación al Desempeño		
Valores de Referencia			
Serie Estadística Disponible	Otros Valores de Referencia	Rangos De Valor	
No Aplica	No Aplica	Mínimo	maximo
		10	20
Glosario			
PND (Plan Nacional de Desarrollo) PED (Plan Estatal de Desarrollo) PMD (Plan Municipal de Desarrollo) Informes Municipales NEGI Instituto Nacional de Geografía y Estadística			



Datos de Identificación del Indicador			
Clave	Nombre del Indicador	Tema	
3100616	Porcentaje de incidencias atendidas	Seguridad Pública - Protección Civil	
Vinculación Con Programa	Tipo	Dimensión	Ámbito de Control
Fondo de Aportación para el Fortalecimiento de los Municipios (FORTAMUN-DF)	Estrategico	Eficacia	Resultado - Proposito
Objetivo del Indicador			Sentido del Indicador
El sistema de Protección Civil Municipal atiende de manera eficiente a toda la población en el Municipio, tanto en la prevención de riesgos como en la atención a emergencias			Ascendente
Definición del Indicador			
Atender el 100% de las incidencias reportadas			
Método de Cálculo			
Varible	Descripción	Unidad de Medida	Fuente
LlaminCdAtend, IncdReportTot	LlaminCdAtend = Número de Incidencias atendidas IncdReportTot = Total de incidencias reportadas	Incidencias	Dirección de Protección Civil
Formula		Unidad de Medida del Resultado	Meta
Número de incidencias atendidas / Total de incidencias reportadas		Incidencias	100
Parámetros de Sematización			
Tipo de Valor	Mayor o Igual a 100	Mayor o Igual 11 a y Menor 100	Menor a 10
Absoluto	Aceptable	Con Riesgo	Critico
Frecuencia de Medición	Disponibilidad		
Trimestral	30/09/23		
Fecha de Aprobación	Última fecha de Actualización		
01/01/23	30/09/23		
Entidad o Dependencia Responsable	Unidad Administrativa Responsable de su Seguimiento		
Municipio de Tixtla de Guerrero, Guerrero	Instancia Técnica de Evaluación al Desempeño		
Valores de Referencia			
Serie Estadística Disponible	Otros Valores de Referencia	Rangos De Valor	
No Aplica	No Aplica	Mínimo	máximo
		10	100
Glosario			
PND (Plan Nacional de Desarrollo) PED (Plan Estatal de Desarrollo) PMD (Plan Municipal de Desarrollo) Informes Municipales NEGI Instituto Nacional de Geografía y Estadística			





Datos de Identificación del Indicador			
Clave	Nombre del Indicador	Tema	
3100624	Estadísticas de principales necesidades y demandas.	Seguridad Pública - Protección Civil	
Vinculación Con Programa	Tipo	Dimensión	Ámbito de Control
Fondo de Aportación para el Fortalecimiento de los Municipios (FORTAMUN-DF)	Gestión	Eficacia	Proceso - Actividad
Objetivo del Indicador			Sentido del Indicador
Registrar las necesidades y demandas de servicio de Protección civil en el Municipio			Descendente
Definición del Indicador			
Integrar una relación con las necesidades y demandas de Protección Civil en el Municipio			
Método de Cálculo			
Variable	Descripción	Unidad de Medida	Fuente
NecyDemPC	NecyDemPC = Necesidades y demandas de servicio de Protección civil en el Municipio	Necesidades	Dirección de Protección Civil
Formula	Unidad de Medida del Resultado	Meta	
Necesidades y demandas de servicio de Protección civil en el Municipio / .	Necesidades	100	
Parámetros de Semafización			
Tipo de Valor	Mayor o igual a 100	Mayor o igual a 11 y Menor 100	Menor a 10
Absoluto	Aceptable	Con Riesgo	Crítico
Frecuencia de Medición	Disponibilidad		
Trimestral	30/09/23		
Fecha de Aprobación	Última fecha de Actualización		
01/01/23	30/09/23		
Entidad o Dependencia Responsable	Unidad Administrativa Responsable de su Seguimiento		
Municipio de Tixtla de Guerrero, Guerrero	Instancia Técnica de Evaluación al Desempeño		
Valores de Referencia			
Serie Estadística Disponible	Otros Valores de Referencia	Rangos de Valor	
No Aplica	No Aplica	Mínimo	máximo
		10	100
Glosario			
PND (Plan Nacional de Desarrollo) PED (Plan Estatal de Desarrollo) PMD (Plan Municipal de Desarrollo) Informes Municipales NEGI Instituto Nacional de Geografía y Estadística CONAGUA Comisión Nacional del Agua TU Secretaría de Desarrollo Agrario, Territorial y Urbano			




Datos de Identificación del Indicador			
Clave	Nombre del Indicador	Tema	
3100625	El municipio cuenta con el Atlas Municipal de Riesgo de acuerdo a las normas estatales y federales.	Seguridad Pública - Protección Civil	
Vinculación Con Programa	Tipo	Dimensión	Ámbito de Control
Fondo de Aportación para el Fortalecimiento de los Municipios (FORTAMUN-DF)	Gestion	Eficacia	Proceso - Actividad
Objetivo del Indicador			Sentido del Indicador
Crear y/o actualizar el Atlas Municipal de Riesgos para identificar las situaciones de peligro en el municipio.			Ascendente
Definición del Indicador			
Contar con un Atlas Municipal de Riesgo verificado por las autoridades estatales y federales			
Método de Cálculo			
Variable	Descripción	Unidad de Medida	Fuente
IntVerAtIMR	IntVerAtIMR = Integrar y verificación del Atlas Municipal de Riesgos	Elementos de Verificación	Dirección de Protección Civil
Formula	Unidad de Medida del Resultado	Meta	
Integrar y verificación del Atlas Municipal de Riesgos / .	Elementos de Verificación	100	
Parámetros de Semaforización			
Tipo de Valor	Mayor o Igual a 100	Mayor o Igual a 11 y Menor 100	Menor a 10
Absoluto	Aceptable	Con Riesgo	Crítico
Frecuencia de Medición	Disponibilidad		
Trimestral	30/09/23		
Fecha de Aprobación	Última fecha de Actualización		
01/01/23	30/09/23		
Entidad o Dependencia Responsable	Unidad Administrativa Responsable de su Seguimiento		
Municipio de Tixtla de Guerrero, Guerrero	Instancia Técnica de Evaluación al Desempeño		
Valores de Referencia			
Serie Estadística Disponible	Otros Valores de Referencia	Rangos De Valor	
No Aplica	No Aplica	Mínimo	máximo
		10	100
Glosario			
PND (Plan Nacional de Desarrollo) PED (Plan Estatal de Desarrollo) PMD (Plan Municipal de Desarrollo) Informes Municipales NEGI Instituto Nacional de Geografía y Estadística CONAGUA Comisión Nacional del Agua TU Secretaría de Desarrollo Agrario, Territorial y Urbano			




Datos de Identificación del Indicador			
Clave	Nombre del Indicador	Tema	
3100557	Incidencia delictiva en el ente público.	Seguridad Pública	
Vinculación Con Programa	Tipo	Dimensión	Ámbito de Control
Fondo de Aportación para el Fortalecimiento de los Municipios (FORTAMUN-DF)	Estrategico	Eficacia	Impacto - Fin
Objetivo del Indicador			Sentido del Indicador
Preservar la integridad, estabilidad y permanencia del Estado Mexicano mediante el fortalecimiento del sistema de seguridad pública en el ámbito de las responsabilidades del ente público.			Descendente
Definición del Indicador			
Reducir la incidencia delictiva			
Método de Cálculo			
Variable	Descripción	Unidad de Medida	Fuente
DelFCDenMP, PobTot	DelFCDenMP = Número de delitos del fuero común registrados por denuncias ante el Ministerio Público PobTot = Población total	delitos / habitantes	Dirección de Seguridad Pública
Formula	Unidad de Medida del Resultado	Meta	
Número de delitos del fuero común registrados por denuncias ante el MP / Población total de la zona	Delitos / habitante	100	
Parámetros de Semaforización			
Tipo de Valor	Mayor o Igual a 100	Mayor o Igual a 11 y Menor 100	Menor a 10
Absoluto	Aceptable	Con Riesgo	Critico
Frecuencia de Medición	Disponibilidad		
Trimestral	30/09/23		
Fecha de Aprobación	Ultima fecha de Actualización		
01/01/23	30/09/23		
Entidad o Dependencia Responsable	Unidad Administrativa Responsable de su Seguimiento		
Municipio de Tixtla de Guerrero, Guerrero	Instancia Técnica de Evaluación al Desempeño		
Valores de Referencia			
Serie Estadística Disponible	Otros Valores de Referencia	Rangos De Valor	
No Aplica	No Aplica	Mínimo	maximo
		10	100
Glosario			
PND (Plan Nacional de Desarrollo) PED (Plan Estatal de Desarrollo) PMD (Plan Municipal de Desarrollo) Informes del Ente Público NEGI Instituto Nacional de Geografía y Estadística			




Datos de Identificación del Indicador			
Clave	Nombre del Indicador	Tema	
3100558	Incremento de incidencia delictiva en un período de tiempo.	Seguridad Pública	
Vinculación Con Programa	Tipo	Dimensión	Ámbito de Control
Fondo de Aportación para el Fortalecimiento de los Municipios (FORTAMUN-DF)	Estrategico	Eficacia	Resultado - Proposito
Objetivo del Indicador			Sentido del Indicador
Se reducen los índices delictivos mediante la participación ciudadana en la prevención y la denuncia.			Descendente
Definición del Indicador			
Reducir al menos en un 50% la incidencia delictiva			
Método de Cálculo			
Variable	Descripción	Unidad de Medida	Fuente
IncDelInic, IncDelFin	IncDelInic = Incidencia delictiva antes del Programa IncDelFin = Incidencia delictiva al finalizar el Programa	Delitos por mes	Dirección de Seguridad Pública
Formula	Unidad de Medida del Resultado	Meta	
$\text{Incidencia delictiva antes del Programa} - \text{Incidencia delictiva al finalizar el Programa} / .$	Delitos por mes	100	
Parámetros de Semafización			
Tipo de Valor	Mayor o Igual a 100	Mayor o Igual a 11 y Menor 100	Menor a 10
Absoluto	Aceptable	Con Riesgo	Critico
Frecuencia de Medición	Disponibilidad		
Trimestral	30/09/23		
Fecha de Aprobación	Última fecha de Actualización		
01/01/23	30/09/23		
Entidad o Dependencia Responsable	Unidad Administrativa Responsable de su Seguimiento		
Municipio de Tixtla de Guerrero, Guerrero	Instancia Técnica de Evaluación al Desempeño		
Valores de Referencia			
Serie Estadística Disponible	Otros Valores de Referencia	Rangos De Valor	
No Aplica	No Aplica	Mínimo	máximo
		10	100
Glosario			
PND (Plan Nacional de Desarrollo) PED (Plan Estatal de Desarrollo) PMD (Plan Municipal de Desarrollo) Informes del Ente Público NEGI Instituto Nacional de Geografía y Estadística			

Datos de Identificación del Indicador			
Clave	Nombre del Indicador	Tema	
3100559	Incremento de denuncias ante el Ministerio Público.	Seguridad Pública	
Vinculación Con Programa	Tipo	Dimensión	Ámbito de Control
Fondo de Aportación para el Fortalecimiento de los Municipios (FORTAMUN-DF)	Estrategico	Eficacia	Resultado - Proposito
Objetivo del Indicador			Sentido del Indicador
Se reducen los índices delictivos mediante la participación ciudadana en la prevención y la denuncia			Descendente
Definición del Indicador			
Incrementar la cultura de denuncia en la población			
Método de Cálculo			
Variable	Descripción	Unidad de Medida	Fuente
DenMesAnt, DenMesACT	DenMesAnt = Cantidad de denuncias en el mes del año anterior DenMesACT = Cantidad de denuncias presentadas en el mes del año en curso.	Denuncias	Dirección de Seguridad Publica
Formula	Unidad de Medida del Resultado	Meta	
$\text{Cantidad de denuncias en el mes del año anterior} - \text{Cantidad de denuncias presentadas en el mes del año en curso} / .$	Denuncias	100	
Parámetros de Semaforización			
Tipo de Valor	Mayor o igual a 100	Mayor o Igual 11 a y Menor 100	Menor a 10
Absoluto	Aceptable	Con Riesgo	Critico
Frecuencia de Medición	Disponibilidad		
Trimestral	30/09/23		
Fecha de Aprobación	Última fecha de Actualización		
01/01/23	30/09/23		
Entidad o Dependencia Responsable	Unidad Administrativa Responsable de su Seguimiento		
Municipio de Tixtla de Guerrero, Guerrero	Instancia Técnica de Evaluación al Desempeño		
Valores de Referencia			
Serie Estadística Disponible	Otros Valores de Referencia	Rangos De Valor	
No Aplica	No Aplica	Mínimo	máximo
		10	100
Glosario			
PND (Plan Nacional de Desarrollo) PED (Plan Estatal de Desarrollo) PMD (Plan Municipal de Desarrollo) Informes del Ente Público NEG  Instituto Nacional de Geografía y Estadística			



Datos de Identificación del Indicador			
Clave	Nombre del Indicador	Tema	
3100563	Documento "Programa de seguridad pública" actualizado y que integra todos los elementos señalados en la normatividad correspondiente	Seguridad Pública	
Vinculación Con Programa	Tipo	Dimensión	Ámbito de Control
Fondo de Aportación para el Fortalecimiento de los Municipios (FORTAMUN-DF)	Estrategico	Eficacia	Bienes o Servicios - Componente
Objetivo del Indicador			Sentido del Indicador
Programa Operativo actualizado que contemple las estrategias y líneas de acción para atender la Seguridad pública.			Ascendente
Definición del Indicador			
Contar con un Programa de Seguridad Pública completo y actualizado			
Método de Cálculo			
Variable	Descripción	Unidad de Medida	Fuente
VerProgrSPM	VerProgrSPM = Verificación del Programa de seguridad pública	Elementos de Verificación	Dirección de Seguridad Publica
Formula		Unidad de Medida del Resultado	Meta
Verificación del Programa de seguridad pública		Elementos de Verificación	100
Parámetros de Semaforización			
Tipo de Valor	Mayor o igual a 100	Mayor o igual a 10 y Menor 100	Menor a 10
Absoluto	Aceptable	Con Riesgo	Critico
Frecuencia de Medición		Disponibilidad	
Trimestral		30/09/23	
Fecha de Aprobación		Última fecha de Actualización	
01/01/23		30/09/23	
Entidad o Dependencia Responsable		Unidad Administrativa Responsable de su Seguimiento	
Municipio de Tixtla de Guerrero, Guerrero		Instancia Técnica de Evaluación al Desempeño	
Valores de Referencia			
Serie Estadística Disponible	Otros Valores de Referencia		Rangos De Valor
No Aplica	No Aplica		Mínimo
			10
			máximo
			100
Glosario			
PND (Plan Nacional de Desarrollo)			
PED (Plan Estatal de Desarrollo)			
PMD (Plan Municipal de Desarrollo)			
Informes del Ente Público			



Datos de Identificación del Indicador			
Clave	Nombre del Indicador	Tema	
3100567	Estadística de Incidencias.	Seguridad Pública	
Vinculación Con Programa	Tipo	Dimensión	Ámbito de Control
Fondo de Aportación para el Fortalecimiento de los Municipios (FORTAMUN-DF)	Gestion	Eficacia	Proceso - Actividad
Objetivo del Indicador			Sentido del Indicador
Comportamiento de incidencia de delitos del fuero común.			Ascendente
Definición del Indicador			
Establecer los tipos de delitos más frecuentes para conocer su origen y tomar las medidas necesarias para erradicarlo			
Método de Cálculo			
Variable	Descripción	Unidad de Medida	Fuente
RegAnIncDel	RegAnIncDel = Registro y análisis de cantidad y tipo de incidencias	Incidencias delictivas	Dirección de Seguridad Pública
Formula	Unidad de Medida del Resultado	Meta	
Registro y análisis de cantidad y tipo de incidencias / .	Incidencias delictivas	100	
Parámetros de Semafización			
Tipo de Valor	Mayor o Igual a 100	Mayor o Igual a 11 y Menor 100	Menor a 10
Absoluto	Aceptable	Con Riesgo	Critico
Frecuencia de Medición	Disponibilidad		
Trimestral	30/09/23		
Fecha de Aprobación	Ultima fecha de Actualización		
01/01/23	30/09/23		
Entidad o Dependencia Responsable	Unidad Administrativa Responsable de su Seguimiento		
Municipio de Tixtla de Guerrero, Guerrero	Instancia Técnica de Evaluación al Desempeño		
Valores de Referencia			
Serie Estadística Disponible	Otros Valores de Referencia	Rangos De Valor	
No Aplica	No Aplica	Mínimo	máximo
		10	100
Glosario			
PND (Plan Nacional de Desarrollo) PED (Plan Estatal de Desarrollo) PMD (Plan Municipal de Desarrollo) Informes del Ente Público NEGI Instituto Nacional de Geografía y Estadística			



Datos de Identificación del Indicador			
Clave	Nombre del Indicador	Tema	
3100575	Porcentaje de cobertura de vigilancia.	Seguridad Pública	
Vinculación Con Programa	Tipo	Dimensión	Ámbito de Control
Fondo de Aportación para el Fortalecimiento de los Municipios (FORTAMUN-DF)	Gestion	Eficacia	Proceso - Actividad
Objetivo del Indicador			Sentido del Indicador
En coordinación con autoridades estatales y federales, establecer estrategias para la vigilancia de las zonas habitadas.			
Definición del Indicador			
Las rutas de vigilancia cubren el 100% del territorio habitado			
Método de Cálculo			
Variable	Descripción	Unidad de Medida	Fuente
TerrRV, TerrHab	TerrRV = Territorio en Km2 considerados en las rutas de vigilancia TerrHab = Territorio Total de Km2 habitados en las zonas de la región	Km cuadrados	Dirección de Seguridad Pública
Formula	Unidad de Medida del Resultado	Meta	
$\text{Km2 considerados en las rutas de vigilancia} / \text{Total de Km2 habitados en las zonas de la región}$	Km cuadrados	100	
Parámetros de Semaforzación			
Tipo de Valor	Mayor o igual a 100	Mayor o igual a 10 y Menor 100	Menor a 10
Absoluto	Aceptable	Con Riesgo	Critico
Frecuencia de Medición	Disponibilidad		
Trimestral	30/09/23		
Fecha de Aprobación	Ultima fecha de Actualización		
01/01/23	30/09/23		
Entidad o Dependencia Responsable	Unidad Administrativa Responsable de su Seguimiento		
Municipio de Tixtla de Guerrero, Guerrero	Instancia Técnica de Evaluación al Desempeño		
Valores de Referencia			
Serie Estadística Disponible	Otros Valores de Referencia	Rangos De Valor	
No Aplica	No Aplica	Mínimo	máximo
		10	100
Glosario			
PND (Plan Nacional de Desarrollo) PED (Plan Estatal de Desarrollo) PMD (Plan Municipal de Desarrollo) Informes del Ente Público NEGI Instituto Nacional de Geografía y Estadística			




Datos de Identificación del Indicador			
Clave	Nombre del Indicador	Tema	
3100717	Importe de inversiones del sector de servicios que se retiran del Municipio en un los últimos 12 meses	Desarrollo Económico - Servicios	
Vinculación Con Programa	Tipo	Dimensión	Ámbito de Control
Gasto Corriente	Estrategico	Eficacia	Resultado - Proposito
Objetivo del Indicador			Sentido del Indicador
El Municipio es atractivo para retener y atraer nuevas inversiones en el sector de Servicios			Descendente
Definición del Indicador			
Incidir para que se retiren la menor cantidad posible de inversiones en el sector de Servicios en el municipio.			
Método de Cálculo			
Variable	Descripción	Unidad de Medida	Fuente
InvRetiSecServ	InvRetiSecServ = Suma de las nuevas inversiones en el sector de Servicios que se retiran del municipio en los últimos 12 meses	Pesos	Departamento de Servicios Generales
Formula	Unidad de Medida del Resultado	Meta	
Suma de las nuevas inversiones en el sector de Servicios que se retiran del municipio en los últimos 12 meses /	Pesos	100	
Parámetros de Semafización			
Tipo de Valor	Mayor o Igual a 100	Mayor o Igual a 11 y Menor 100	Menor a 10
Absoluto	Aceptable	Con Riesgo	Critico
Frecuencia de Medición	Disponibilidad		
Trimestral	30/09/23		
Fecha de Aprobación	Ultima fecha de Actualización		
01/01/23	30/09/23		
Entidad o Dependencia Responsable	Unidad Administrativa Responsable de su Seguimiento		
Municipio de Tixtla de Guerrero, Guerrero	Instancia Técnica de Evaluación al Desempeño		
Valores de Referencia			
Serie Estadística Disponible	Otros Valores de Referencia	Rangos De Valor	
N/A	N/A	Mínimo	máximo
		10	100
Glosario			
Plan Nacional de Desarrollo Plan Estatal de Desarrollo Plan Municipal de Desarrollo Informes Municipales			

*[Handwritten signatures and marks in blue ink]*

Datos de Identificación del Indicador			
Clave	Nombre del Indicador	Tema	
3100165	Porcentaje de territorios regularizados	Obras Públicas - Tenencia de la tierra urbana	
Vinculación Con Programa	Tipo	Dimensión	Ámbito de Control
Gasto Corriente	Estrategico	Eficiencia	Resultado - Proposito
Objetivo del Indicador			Sentido del Indicador
Reducir al mínimo los asentamientos irregulares mediante la regularización de la tenencia de la tierra urbana			Ascendente
Definición del Indicador			
Reducir al menos un 50% los asentamientos irregulares			
Método de Cálculo			
Varible	Descripción	Unidad de Medida	Fuente
TAsirr, Tlrr	TAsirr = Territorio de asentamientos regularizados Tlrr = Territorio Irregular total inicial	Hectáreas	Dirección de Catastro
Formula	Unidad de Medida del Resultado	Meta	
Territorio de asentamientos regularizados / Territorio Irregular total inicial	Hectáreas	100	
Parámetros de Semaforización			
Tipo de Valor	Mayor o igual a 100	Mayor o igual a 11 y Menor 100	Menor a 10
Absoluto	Aceptable	Con Riesgo	Crítico
Frecuencia de Medición	Disponibilidad		
Trimestral	30/06/23		
Fecha de Aprobación	Última fecha de Actualización		
01/01/23	30/06/23		
Entidad o Dependencia Responsable	Unidad Administrativa Responsable de su Seguimiento		
Municipio de Tixtla de Guerrero, Guerrero	Instancia Técnica de Evaluación al Desempeño		
Valores de Referencia			
Serie Estadística Disponible	Otros Valores de Referencia	Rangos De Valor	
No Aplica	No Aplica	Mínimo	máximo
		10	100
Glosario			
PND (Plan Nacional de Desarrollo) PED (Plan Estatal de Desarrollo) PMD (Plan Municipal de Desarrollo) CONEVAL Consejo Nacional de Evaluación de la Política de Desarrollo Social TU Secretaría de Desarrollo Agrario, Territorial y Urbano			

